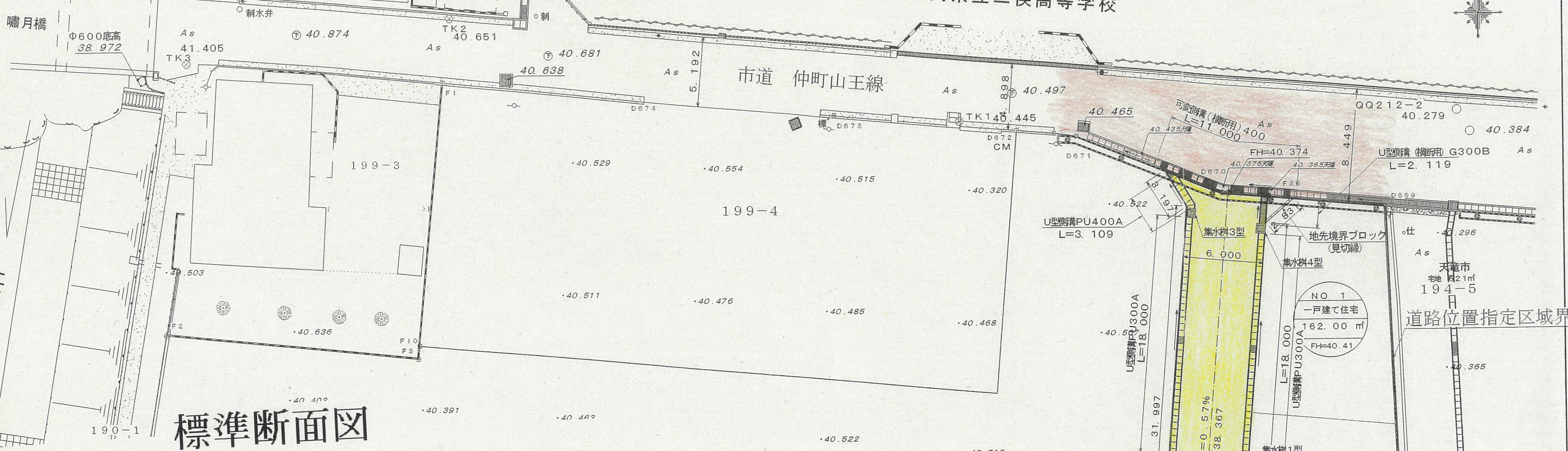
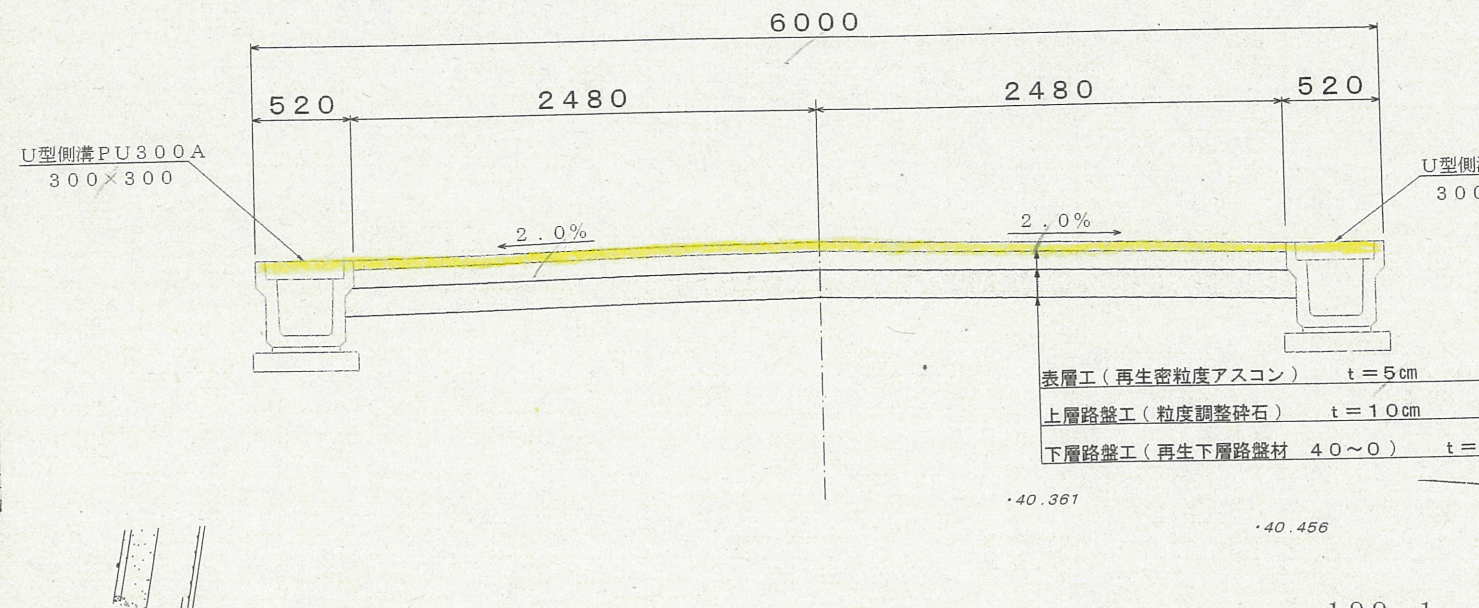


# 平面図

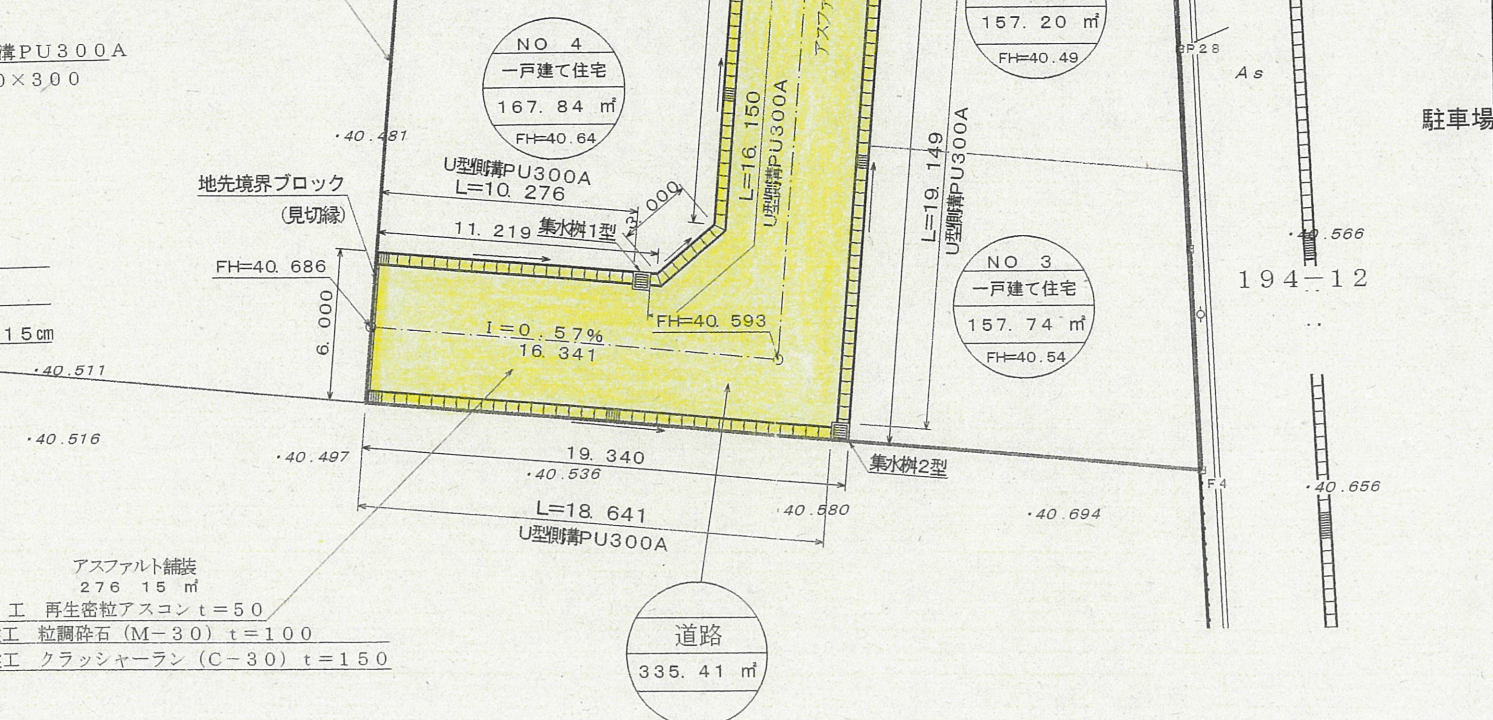
静岡県立二俣高等学校



## 標準断面図



## 道路位置指定区域界



凡例

記号	名称
	道路位置指定区域界
	宅地番号
	用途
	宅地面積
	計画高
	道路勾配変化点
	道路勾配
	勾配距離

アスファルト舗装 276.15 m<sup>2</sup>  
 表層工 再生密粒度アスコン t=50  
 上層路盤工 粒調整砕石 (M-30) t=100  
 下層路盤工 クラッシャーラン (C-30) t=150

・この図面に示す道路は、建築基準法第42条1項5号に基づきその位置の指定を受けたものです。  
 ・この図面は、閲覧用に作成したものの写しで、道路位置指定の証明にはなりません。  
 ・不明な点については、下記までお問い合わせください。

浜松市建築住宅部建築行政課(北部建築事務所)  
 TEL(053)457-2471 (585-1154)  
 浜松市浜合建第20-12号 H20.10.24

# 位置図



# 公図写



- ・この図面に示す道路は、建築基準法第42条1項4号に基づきその位置の指定を受けたものです。
- ・この図面は、閲覧用に作成したものの写しで、道路位置指定の証明にはなりません。
- ・不明な点については、下記までお問い合わせください。

浜松市建築住宅部建築行政課(北部建築事務所)  
 TEL(053)457-2471 (585-1154)  
 近松市指令建建 第20-12号 H20.10.24