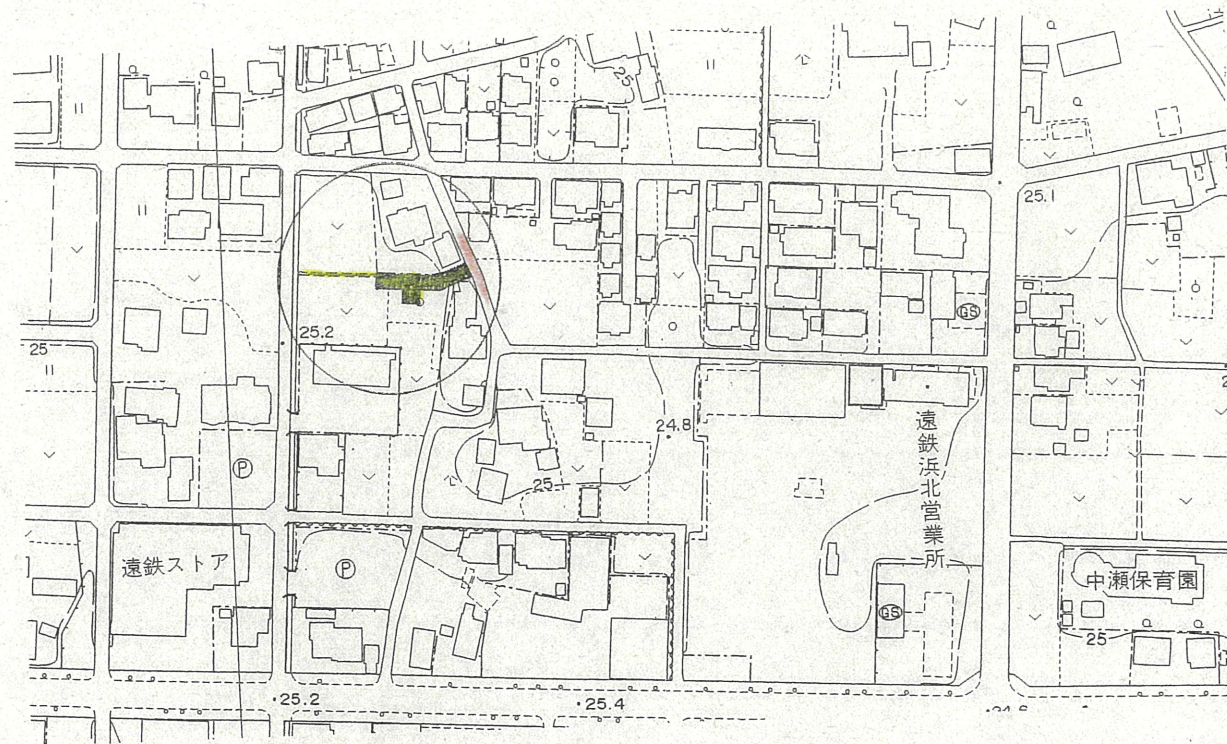
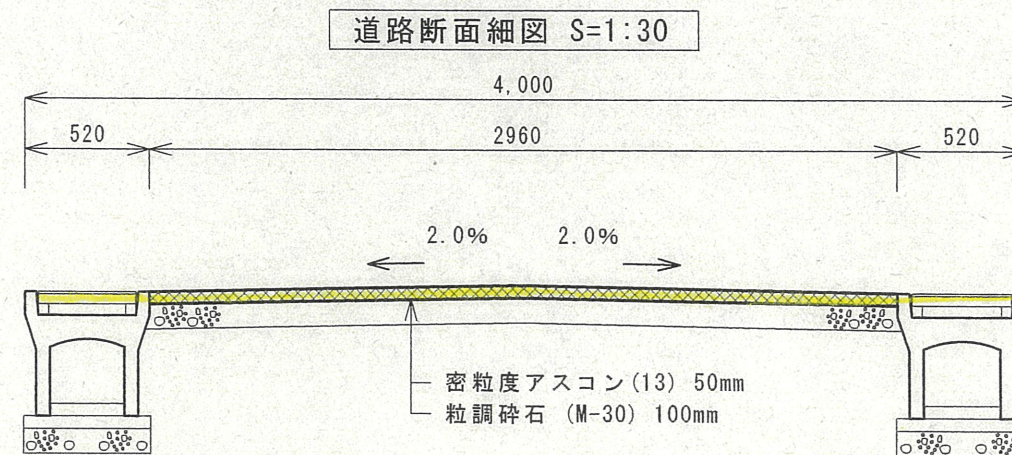




附近見取図



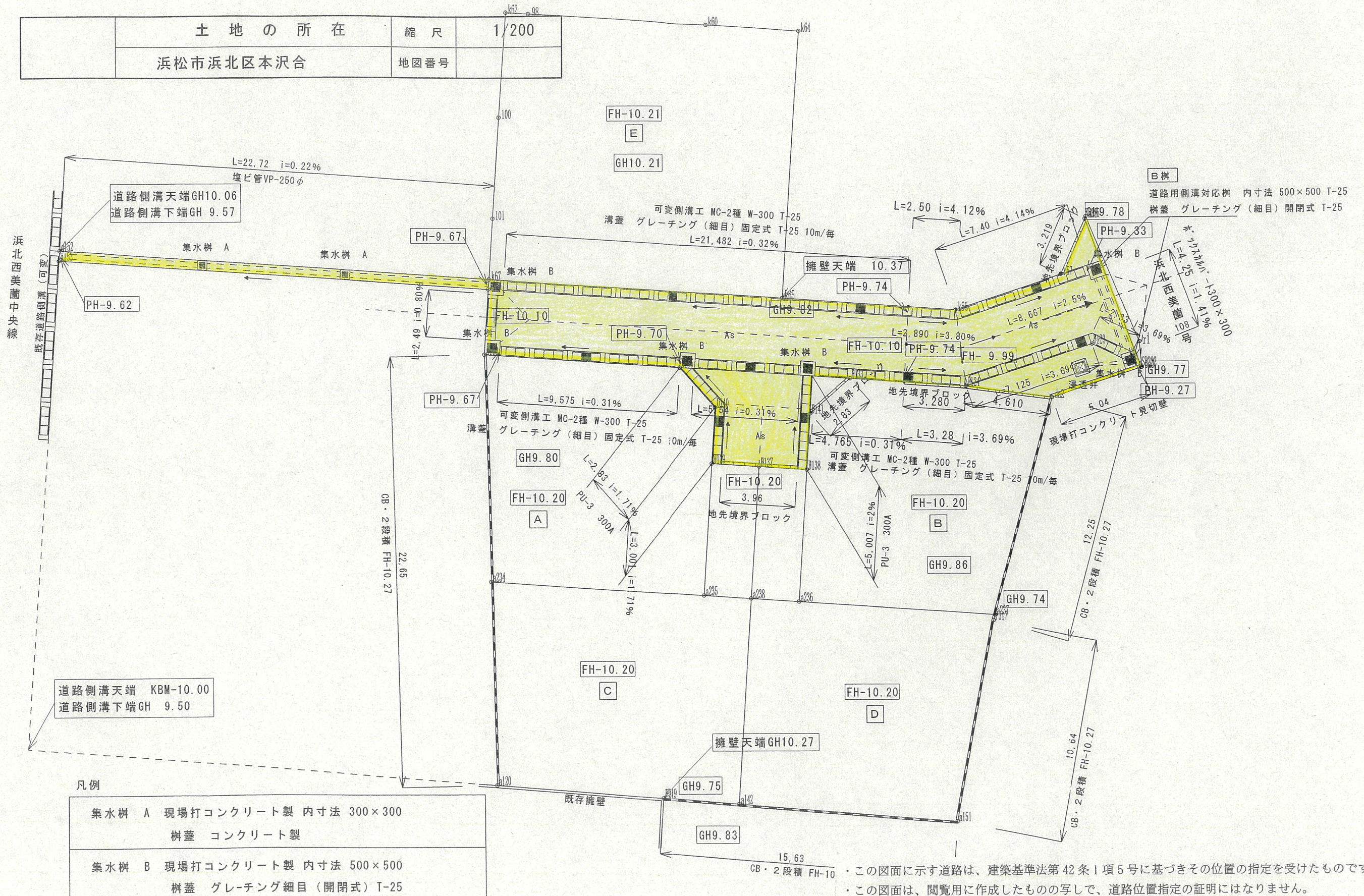
道路断面図



- ・この図面に示す道路は、建築基準法第42条1項5号に基づきその位置の指定を受けたものです
- ・この図面は、閲覧用に作成したものの写しで、道路位置指定の証明にはなりません。
- ・不明な点については、下記までお問い合わせください。

浜松市建築住宅部建築行政課(北部建築事務所)
TEL(053)457-2471 (585-1154)
浜松市指令建建 第20-8号 H20.9.24

土地の所在	縮尺	1/200
浜松市浜北区本沢合	地図番号	



凡例

集水樹 A	現場打コンクリート製 内寸法 300×300
樹蓋	コンクリート製
集水樹 B	現場打コンクリート製 内寸法 500×500
樹蓋	グレーチング細目 (開閉式) T-25

□	FH・PH	計画高
□	GH	現況高

この図面に示す道路は、建築基準法第42条1項5号に基づきその位置の指定を受けたものです。
 この図面は、閲覧用に作成したものの写しで、道路位置指定の証明にはなりません。
 不明な点については、下記までお問い合わせください。

浜松市建築住宅部建築行政課(北部建築事務所)
 TEL(053)457-2471 (585-1154)
 浜松市指令建第20-8号 H20.9.24