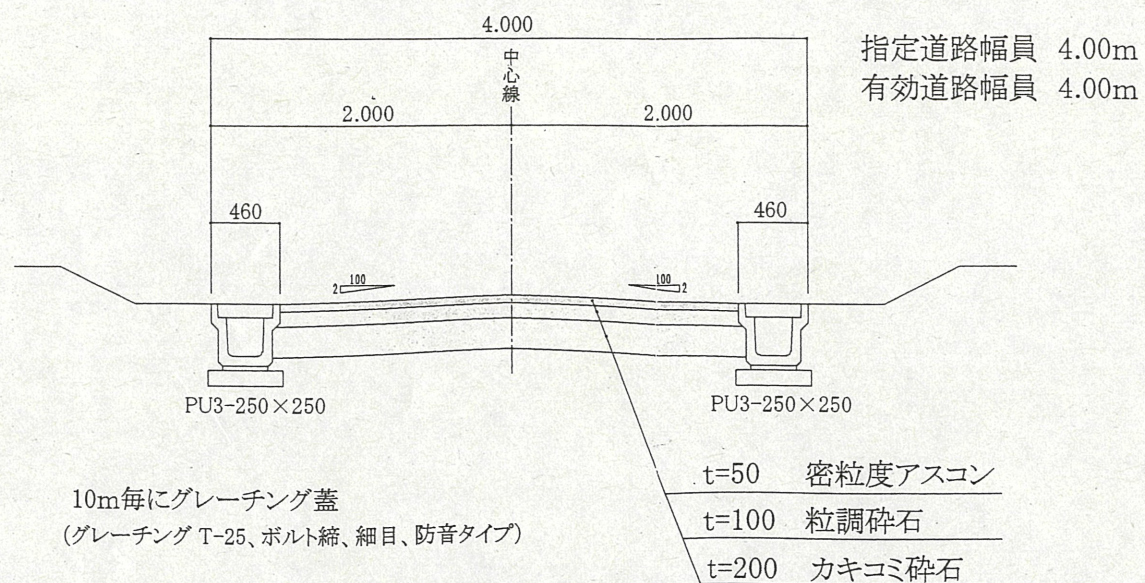
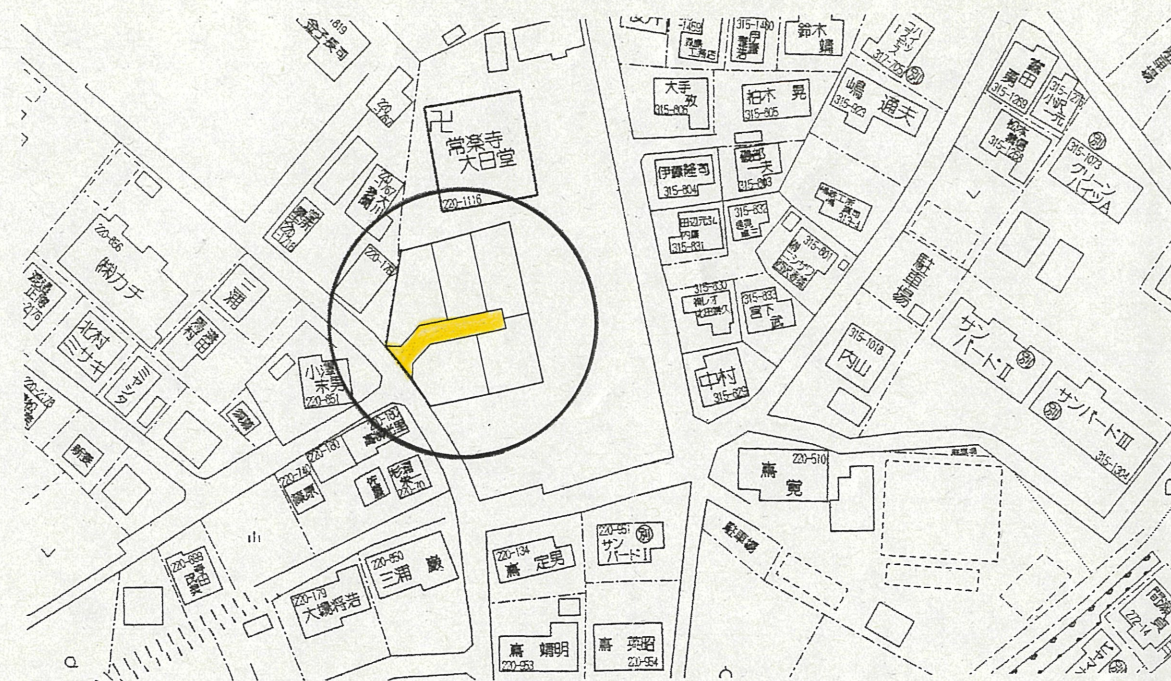


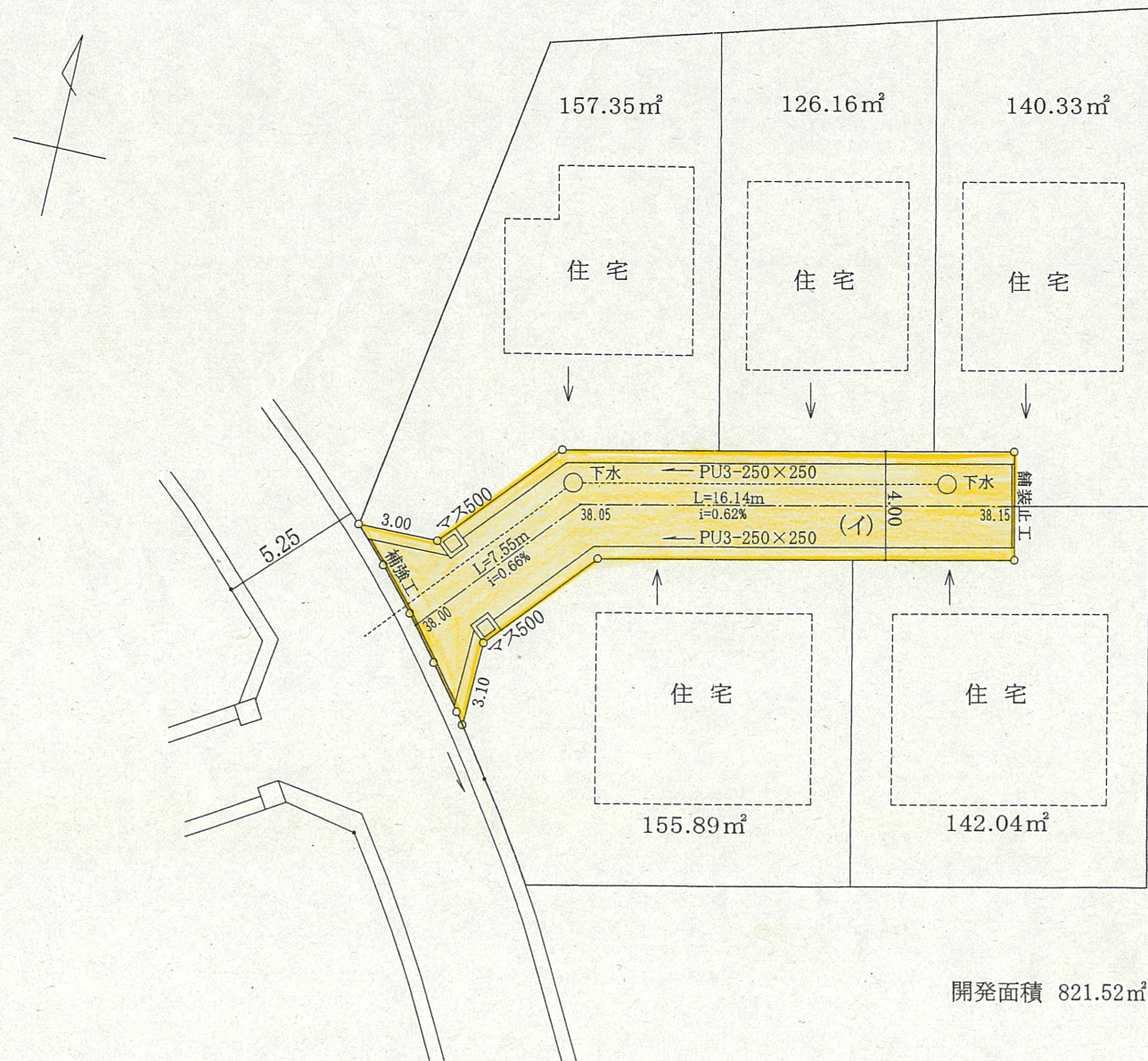
道路位置指定図	指定番号	20-9
和合町地内	指定年月日	H20. 11. 28



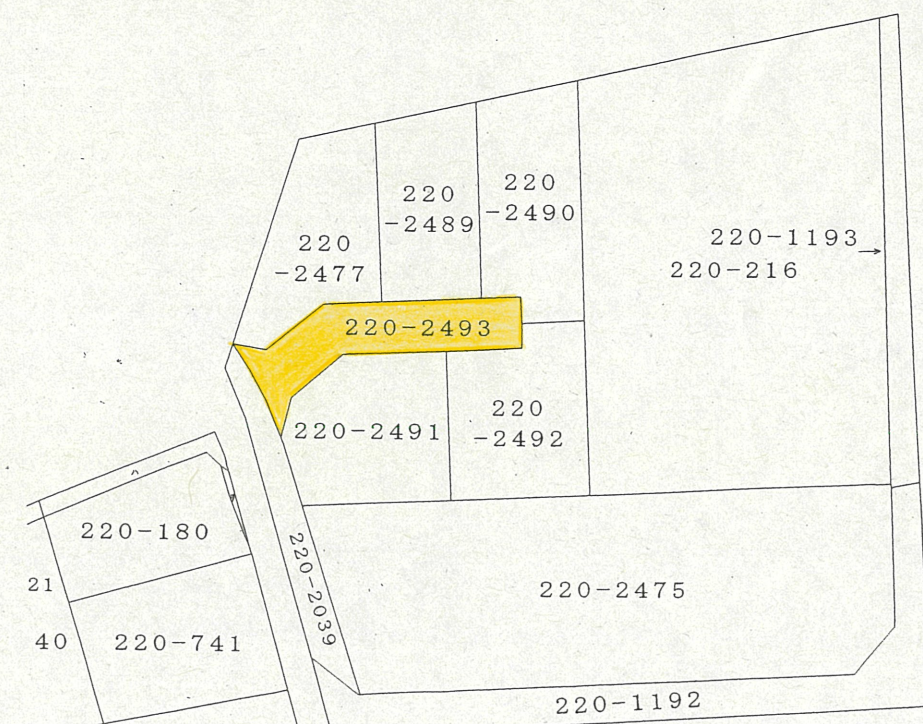
道路断面図 縮尺：1/50



付近案内図



計画図 縮尺：1/250



公図写 縮尺：1/600