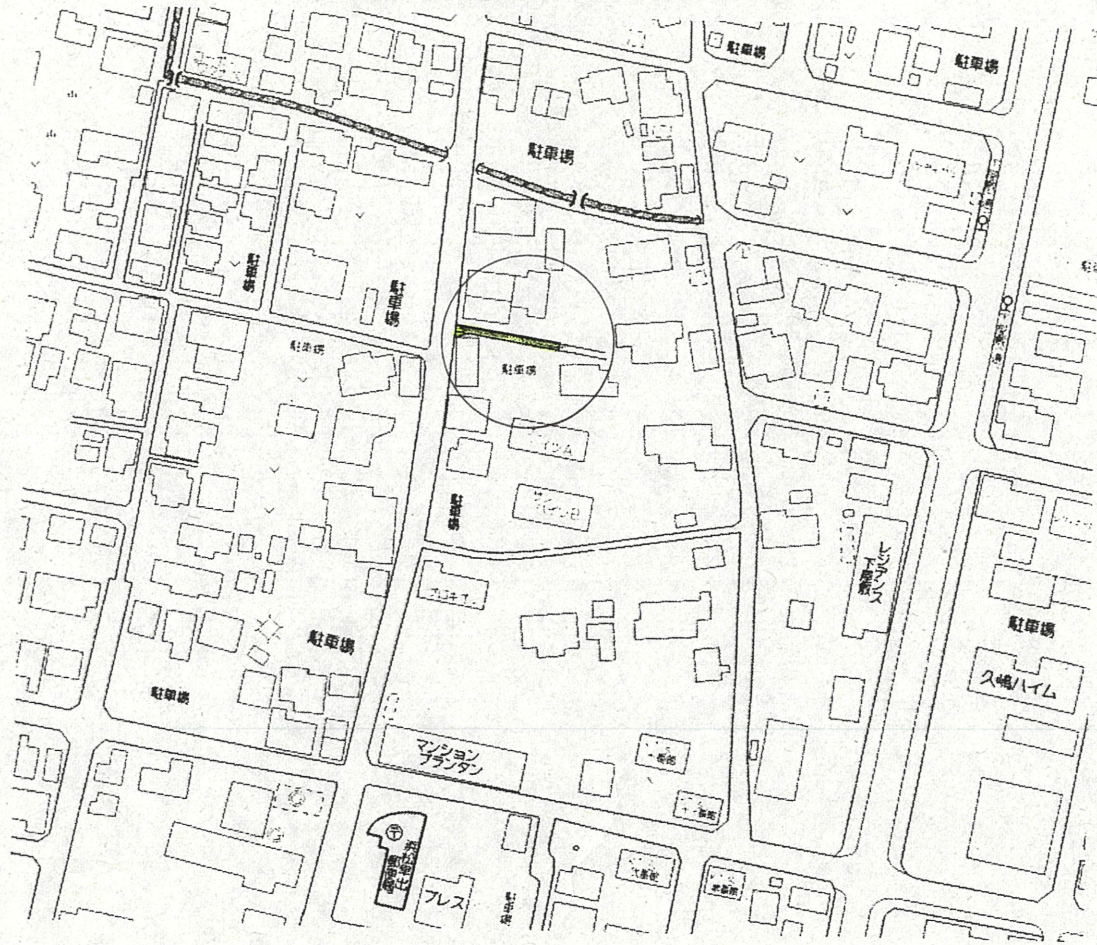
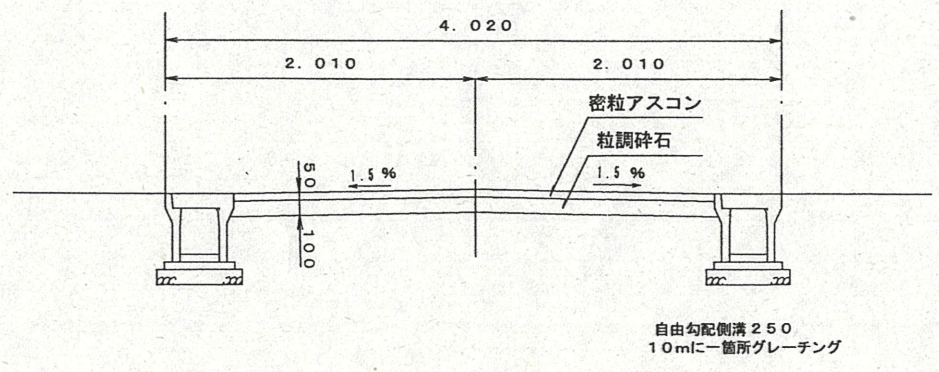


道路位置指定図	指定番号	22-12
早出町 地内	指定年月日	H23.6.8

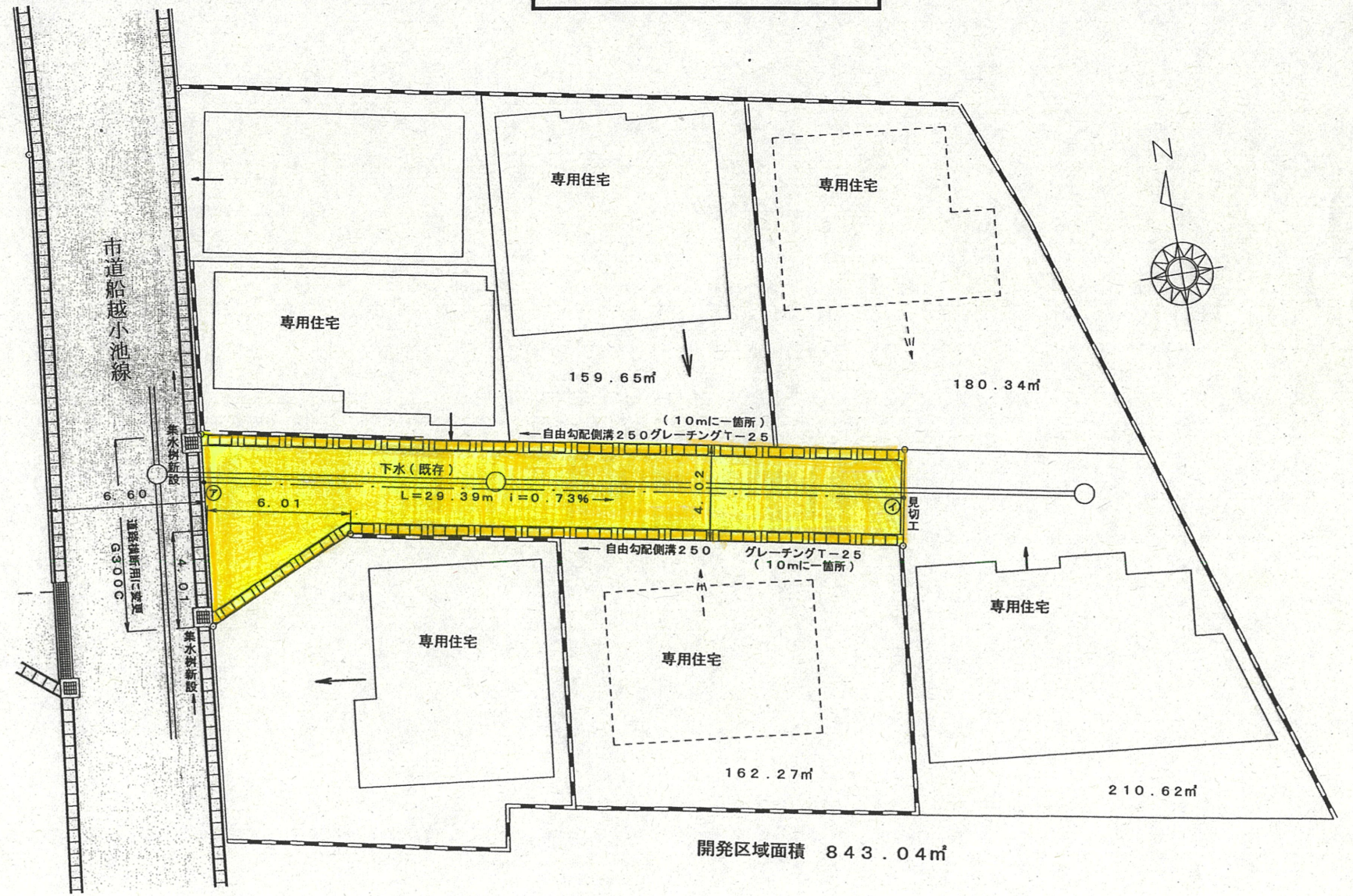
付近案内図



道路断面図 縮尺：1/50



実測図 縮尺：1/250



公図写 縮尺：1/600

