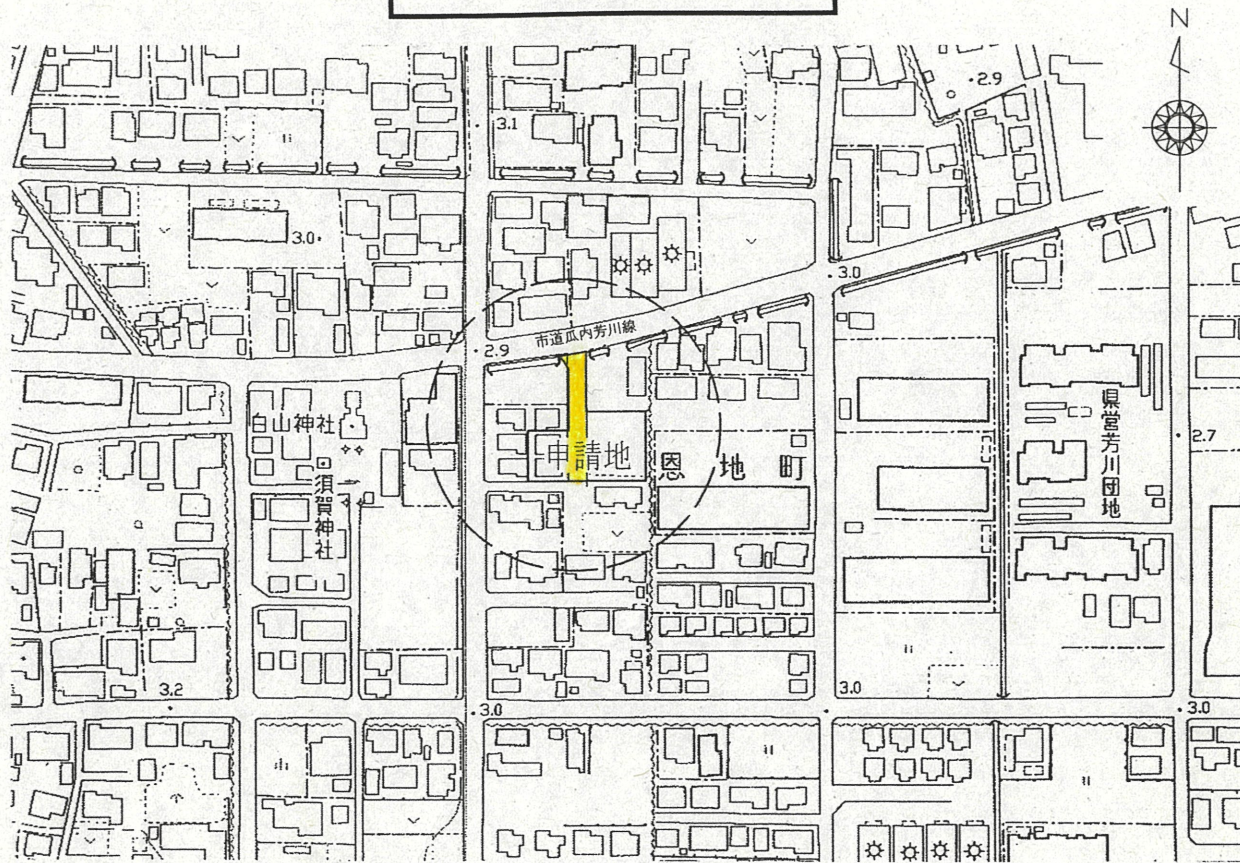
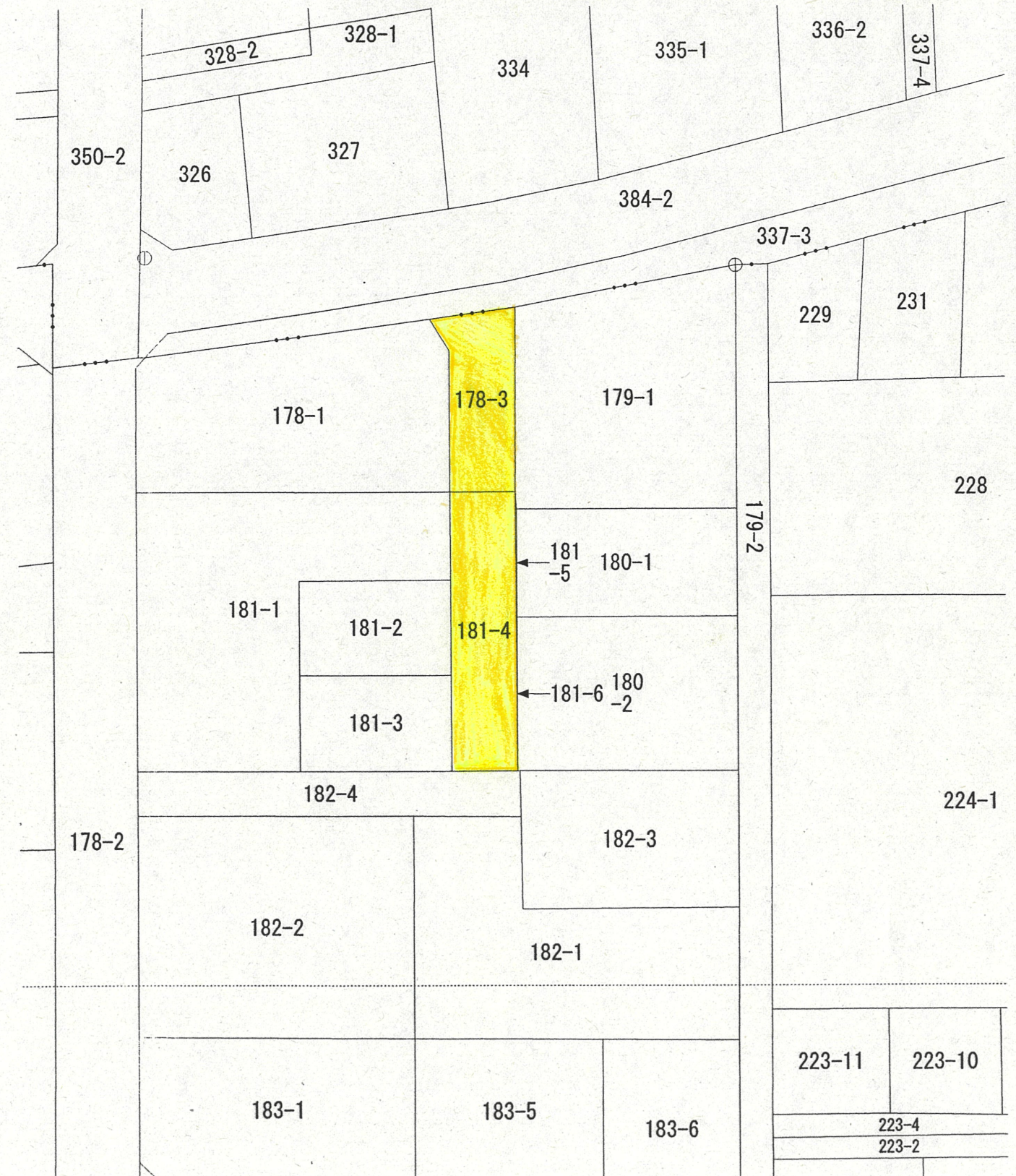


道路位置指定図	指定番号	23-12
恩地町 地内	指定年月日	H24. 1. 18

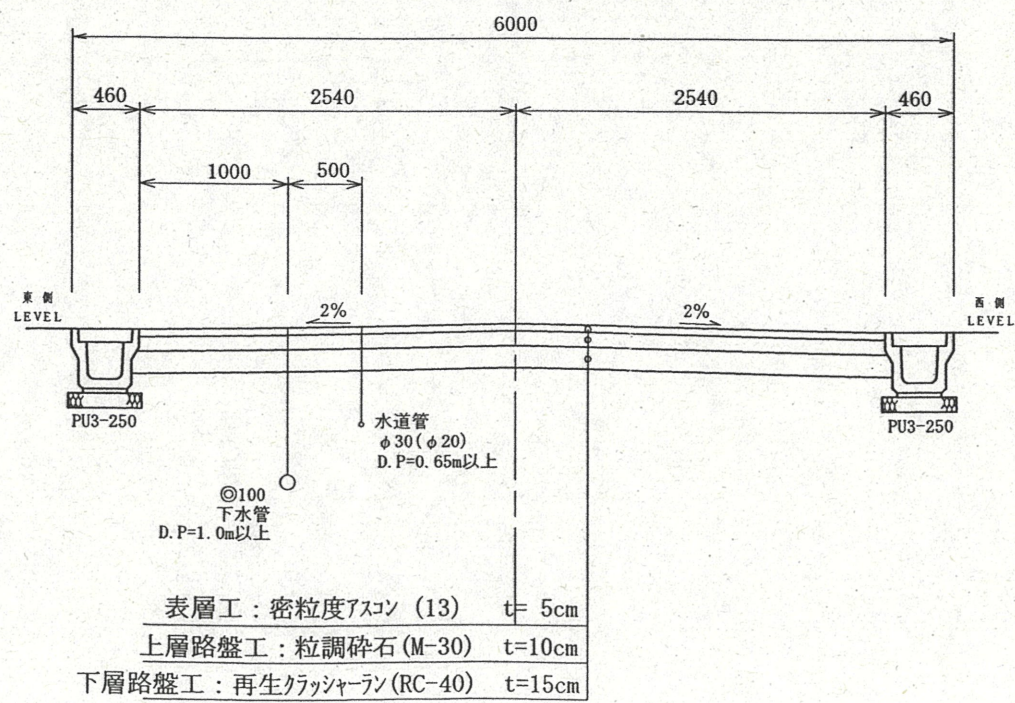
付近案内図



公図写 縮尺：1/500

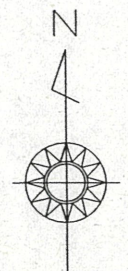
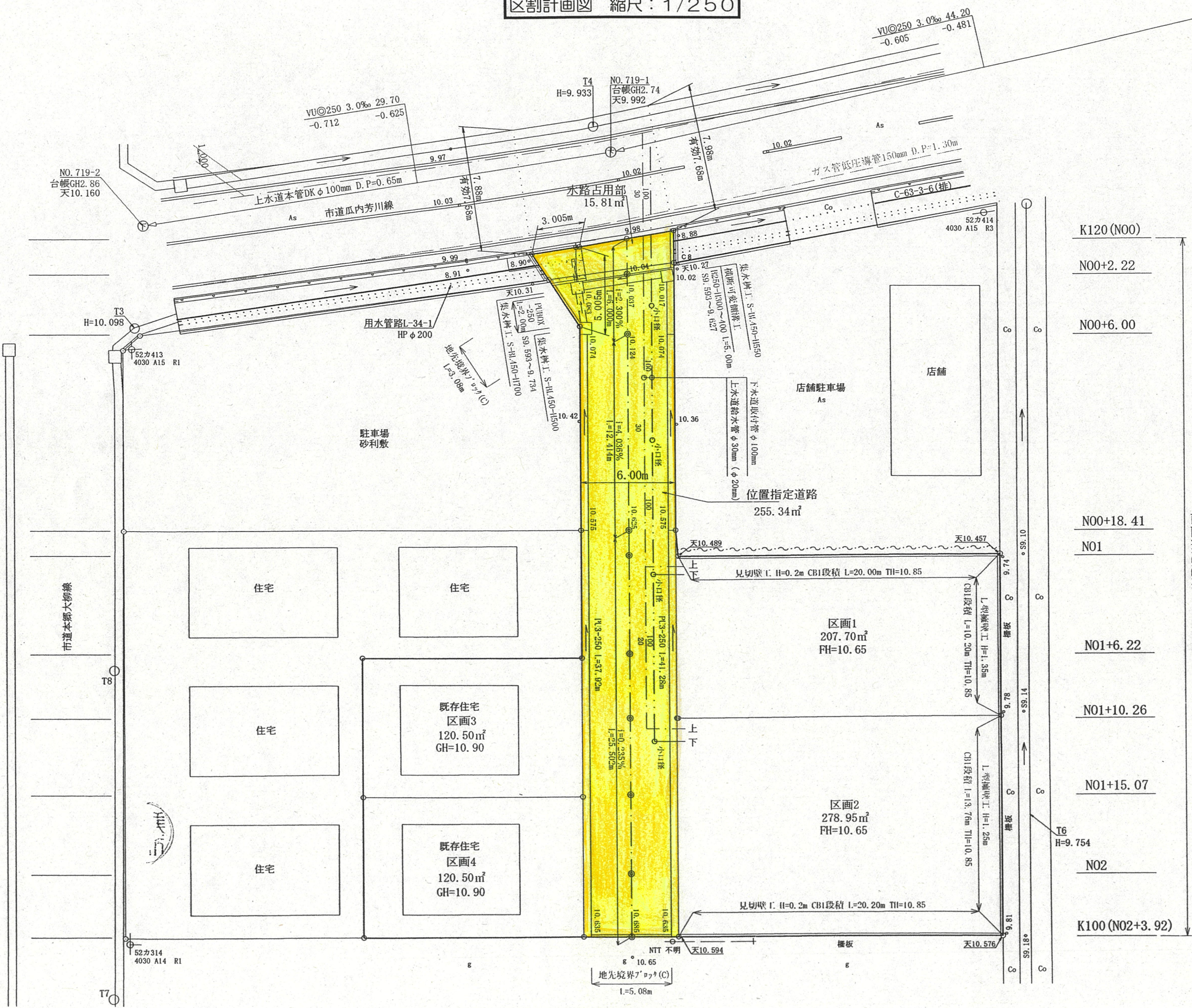


道路断面図 縮尺：1/50



道路位置指定図	指定番号	23-12
恩地町 地内	指定年月日	H24. 1. 18

区割計画図 縮尺：1/250



土地利用率表

名称	面積	比率
宅地	727.65㎡	72.85%
道路	255.34㎡	25.57%
水路占用	15.81㎡	1.58%
合計	998.80㎡	100.00%

給水管 φ20mm 2箇所
 下水道取付管 φ100mm 2箇所

位置指定道路 L=43.92m

- K120 (N00)
- N00+2.22
- N00+6.00
- N00+18.41
- N01
- N01+6.22
- N01+10.26
- N01+15.07
- N02
- K100 (N02+3.92)