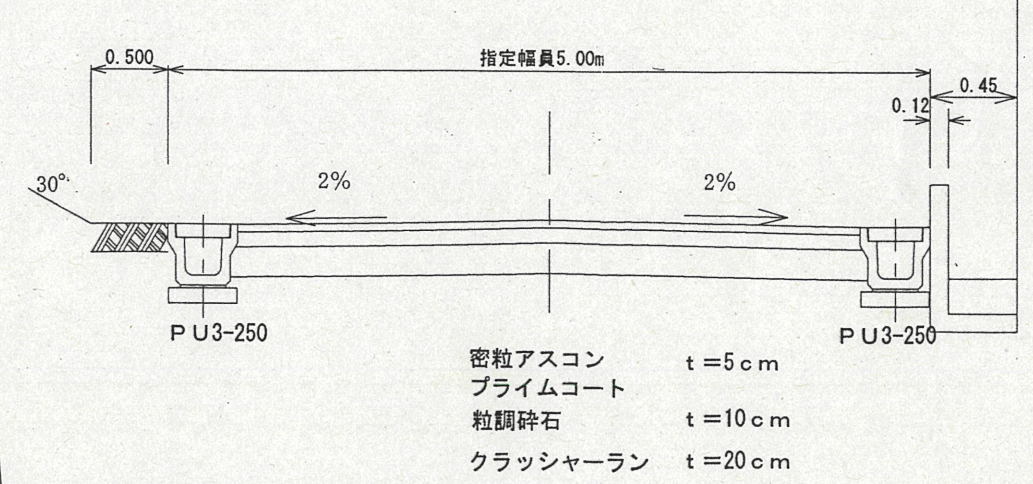


附近見取図

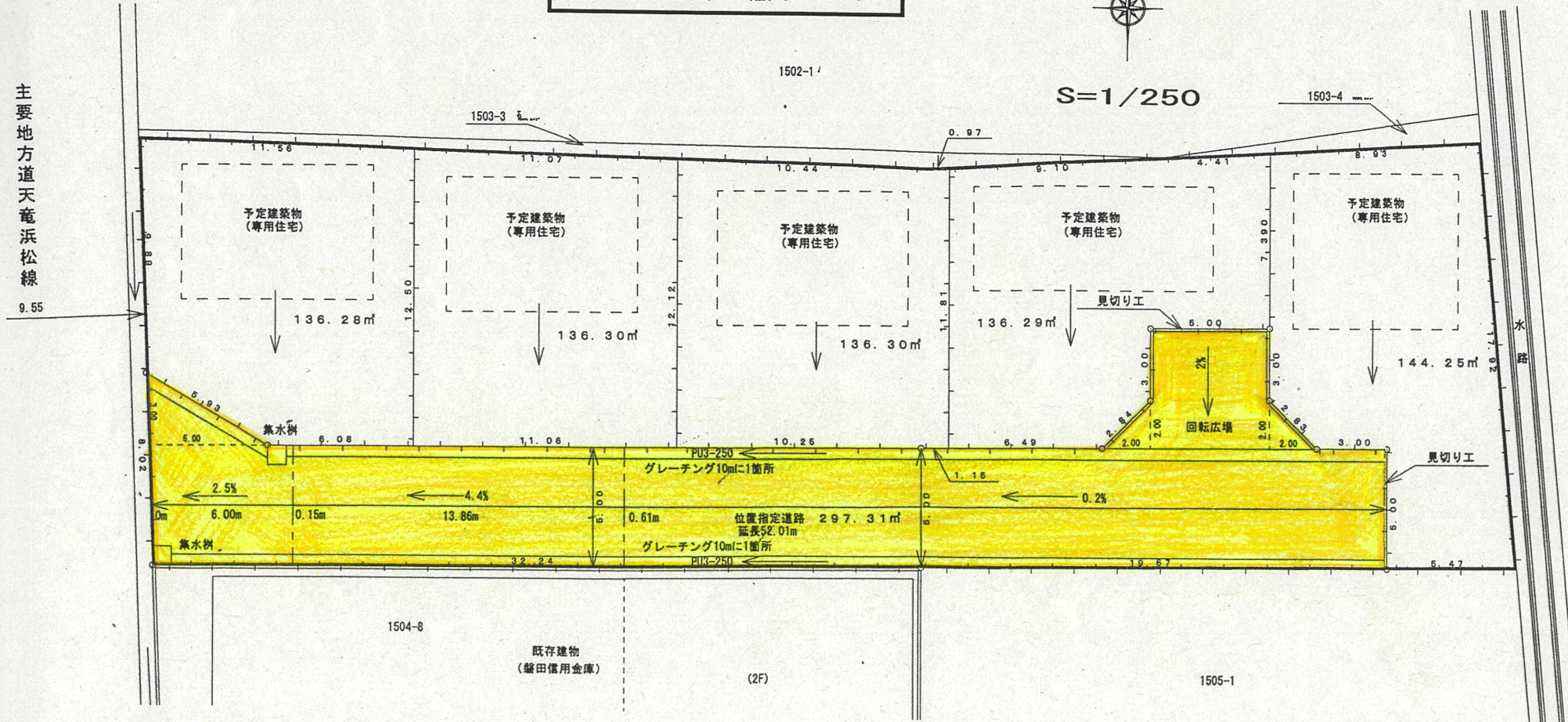
実測平面図 縮尺: 1/250

道路位置指定図	指定番号	24-7
天王町	指定年月日	H25.5.14.

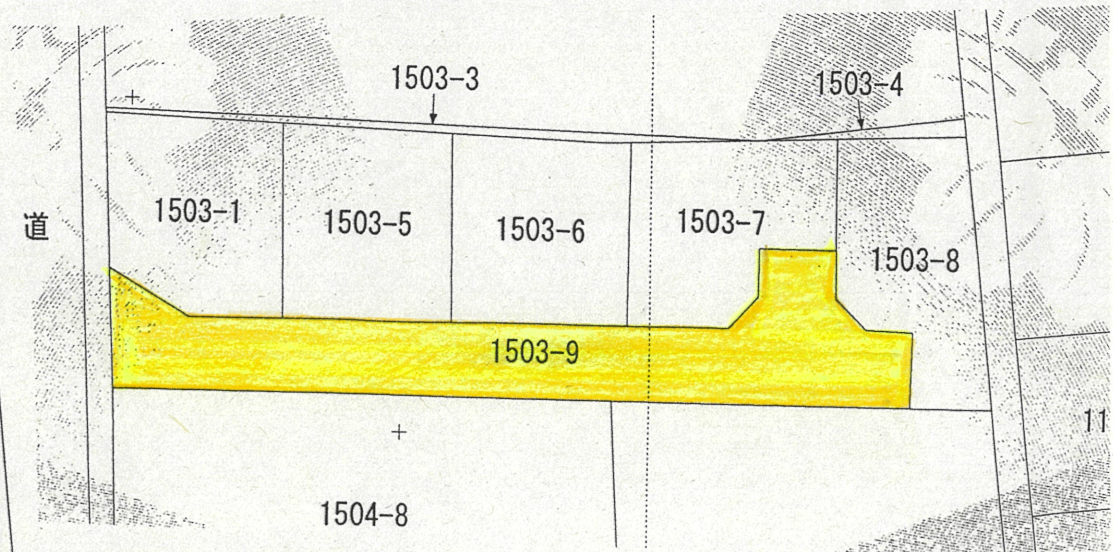
道路標準断面図 1:50



- 密粒アスコン t=5cm
- プライムコート t=10cm
- 粒調碎石 t=20cm
- クラッシャーラン t=20cm



公図写 縮尺: 1/500



主要地方道天竜浜松線

既存建物