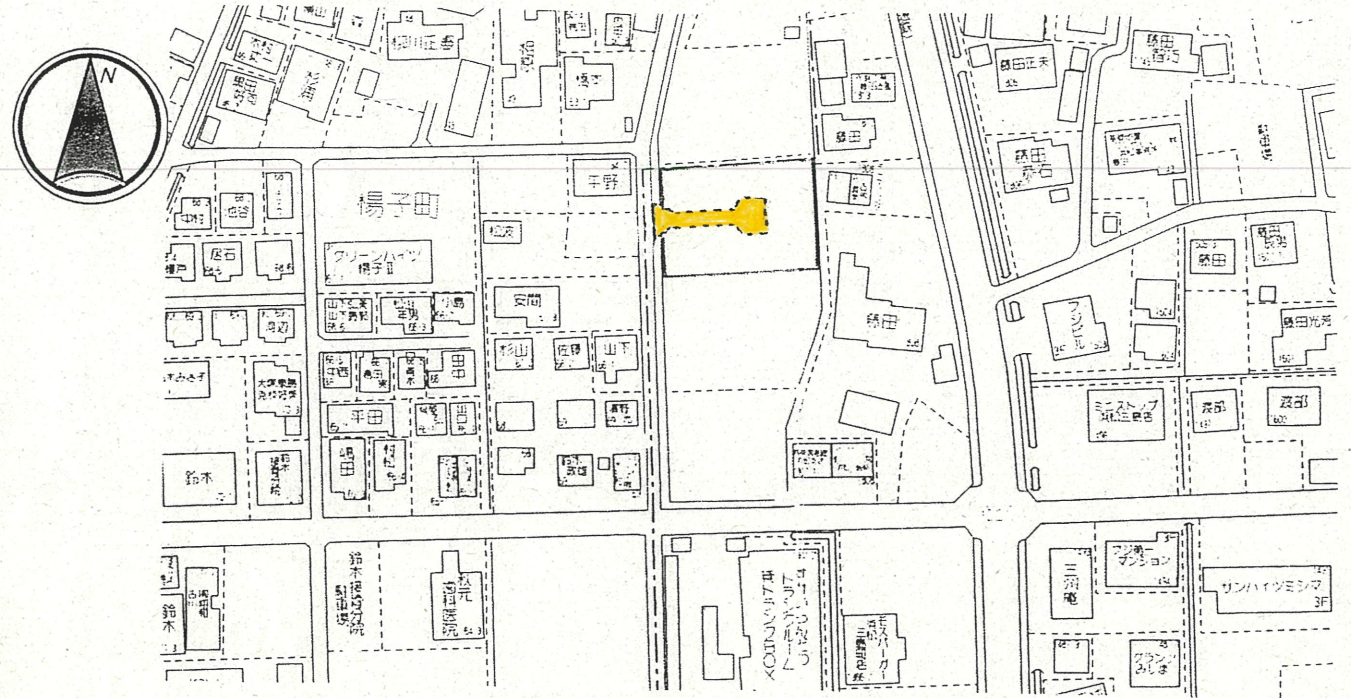
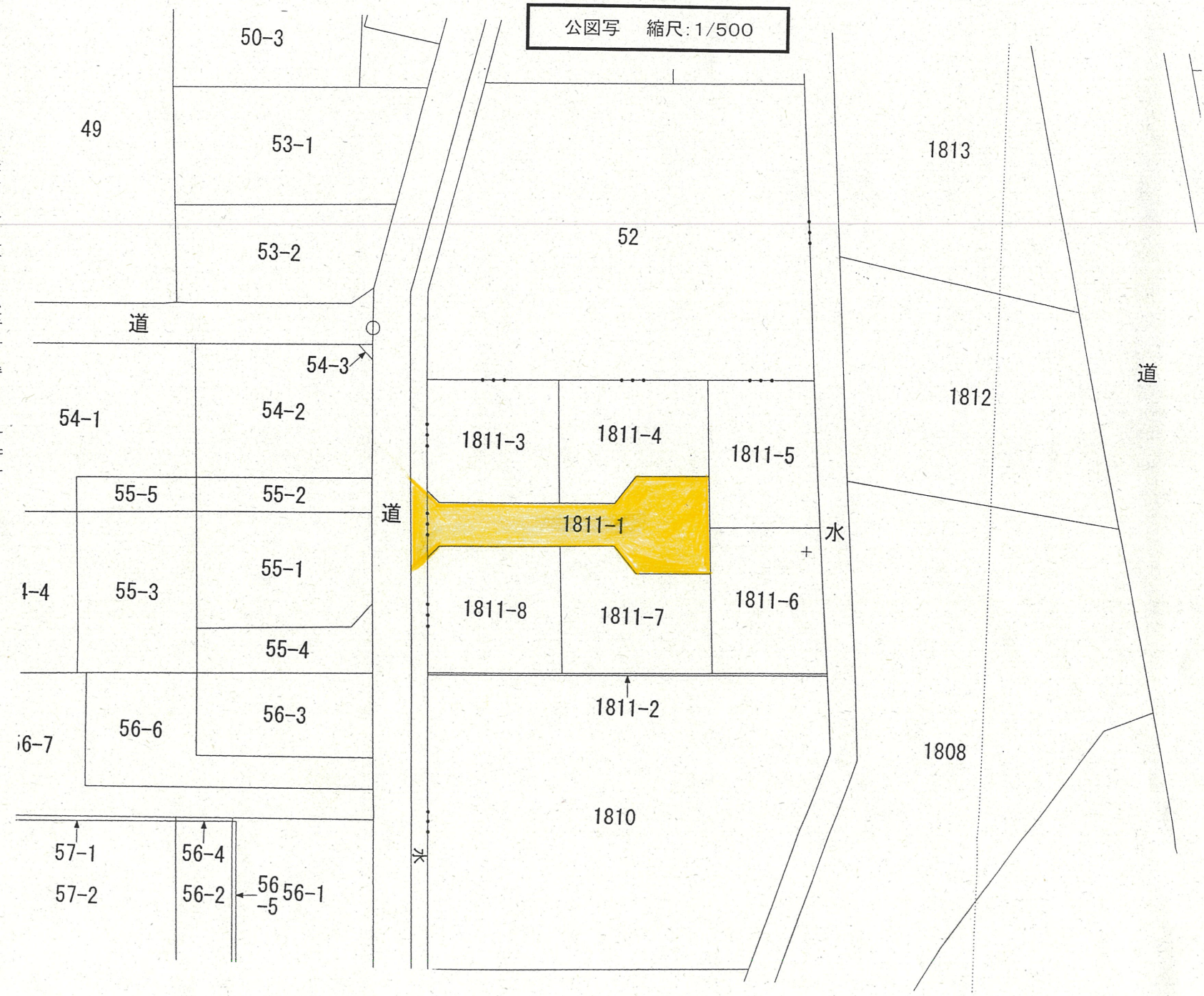


道路位置指定図	指定番号	25-4
三島町	指定年月日	H25.9.20

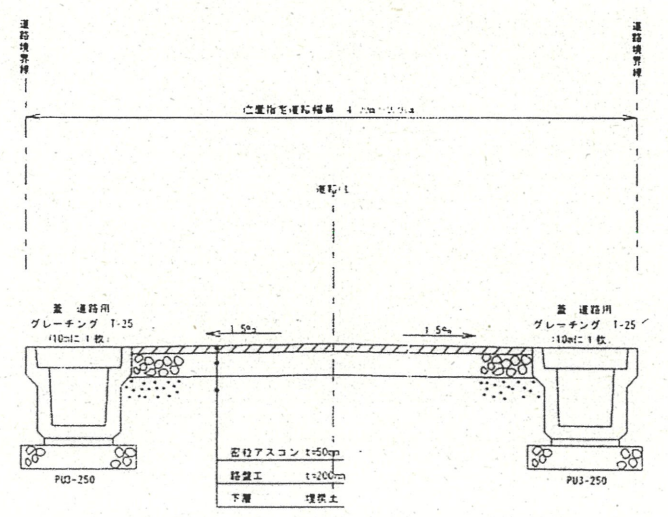
附近見取図



公図写 縮尺:1/500



道路断面図 縮尺:1/50



道路位置指定図	指定番号	25-4
三島町	指定年月日	H25.9.20

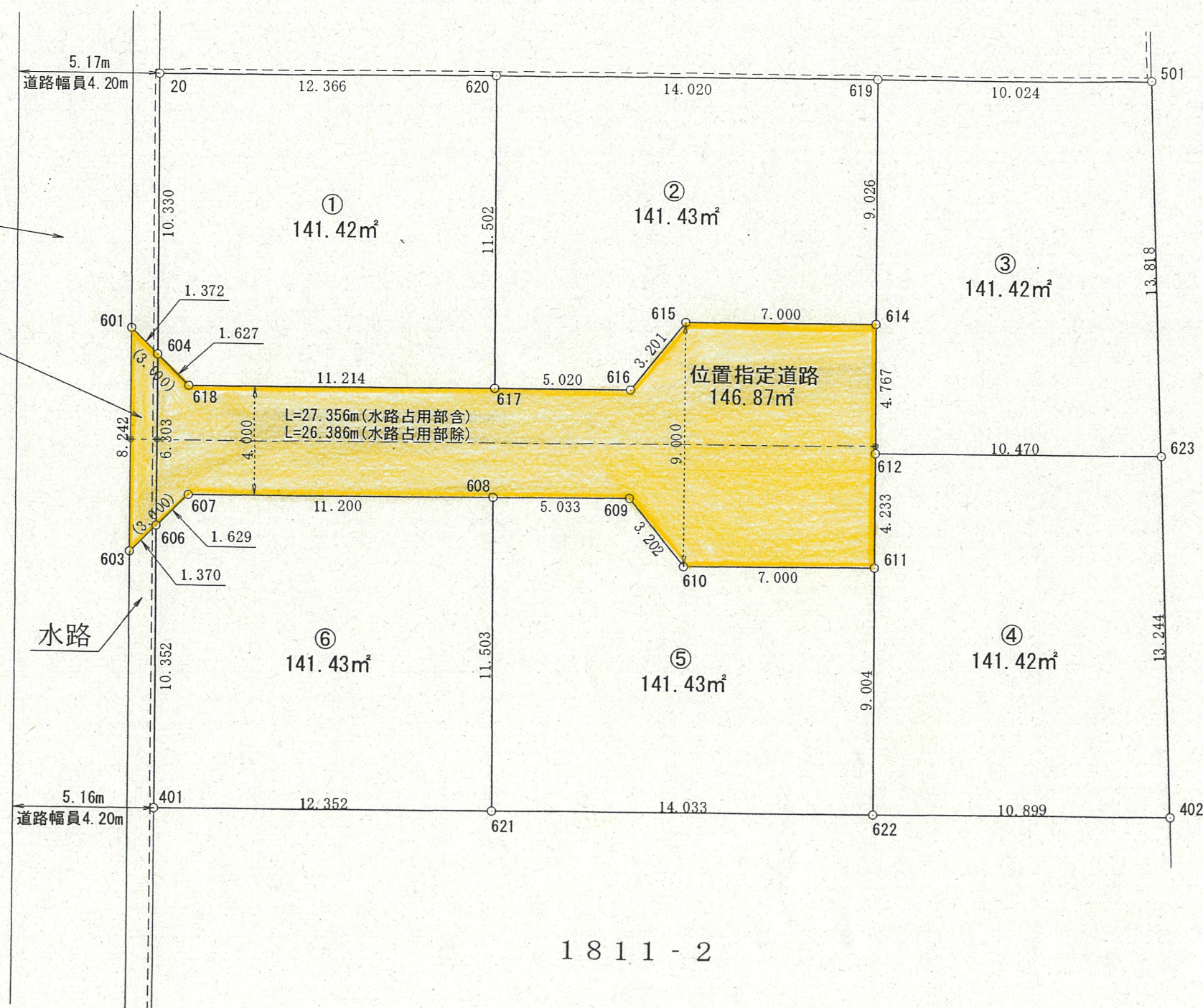
実測平面図 縮尺:1/200

楊子町字東川原  
52



浜松市道  
楊子11号線  
法42条1項1号

水路占用申請



1811-2