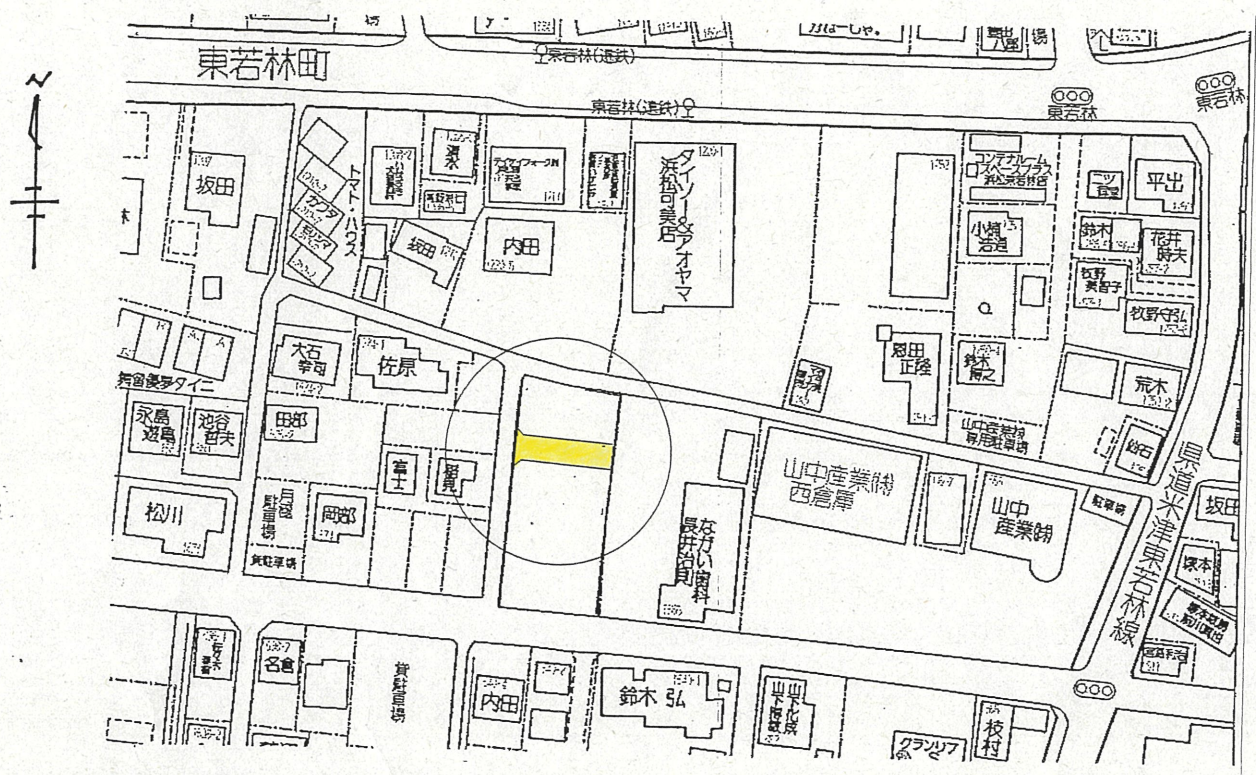
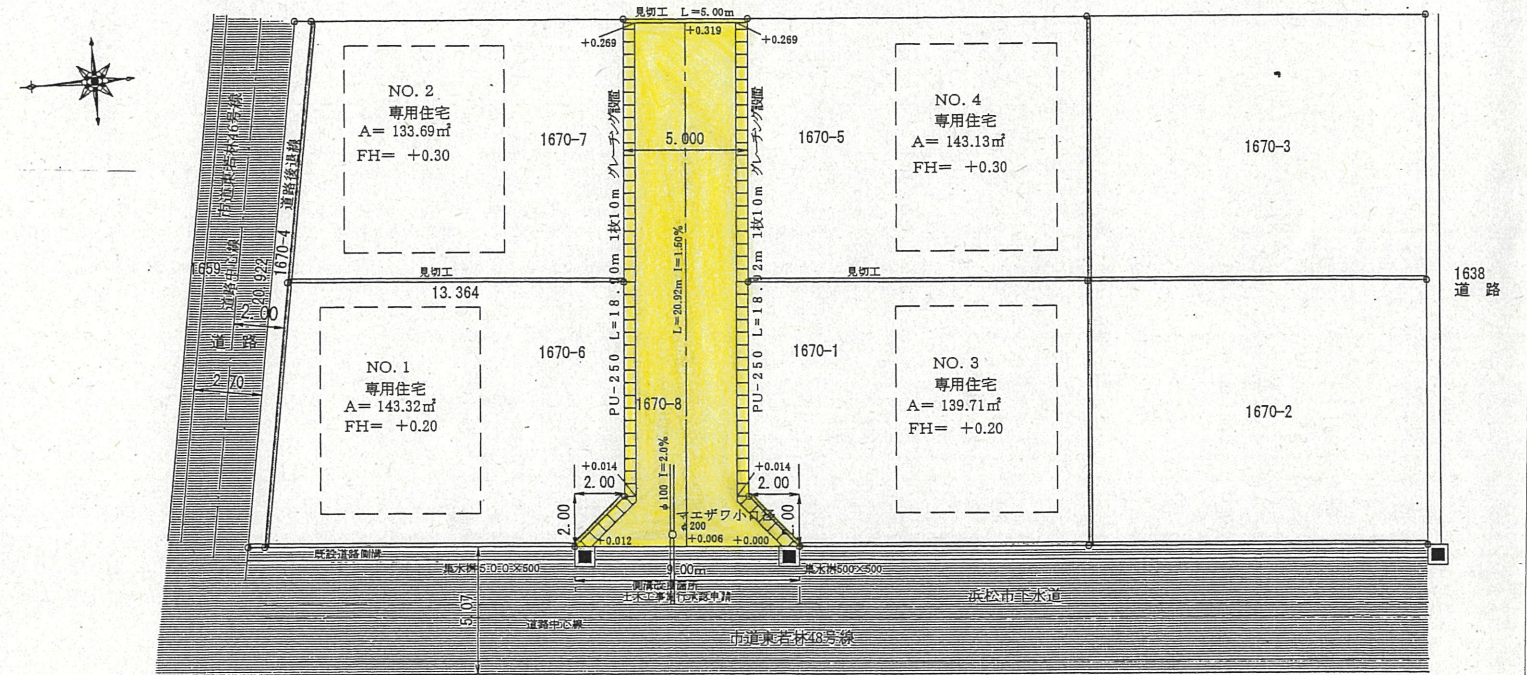


道路位置指定図	指定番号	27-2
東若林町	指定年月日	H27.8.21

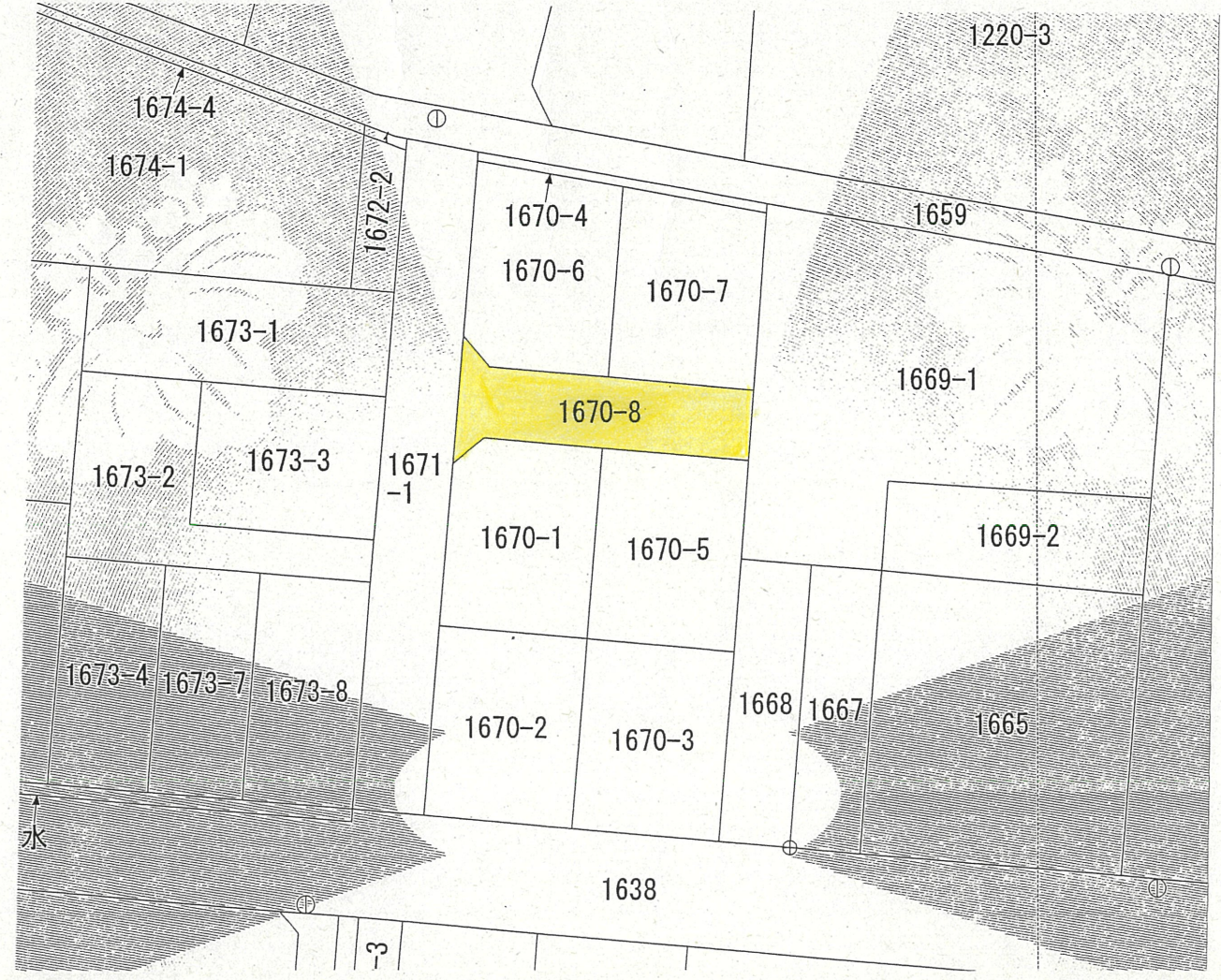
附近見取図



実測平面図 縮尺:1/300



公図写 縮尺:1/500



断面図 縮尺:1/50

