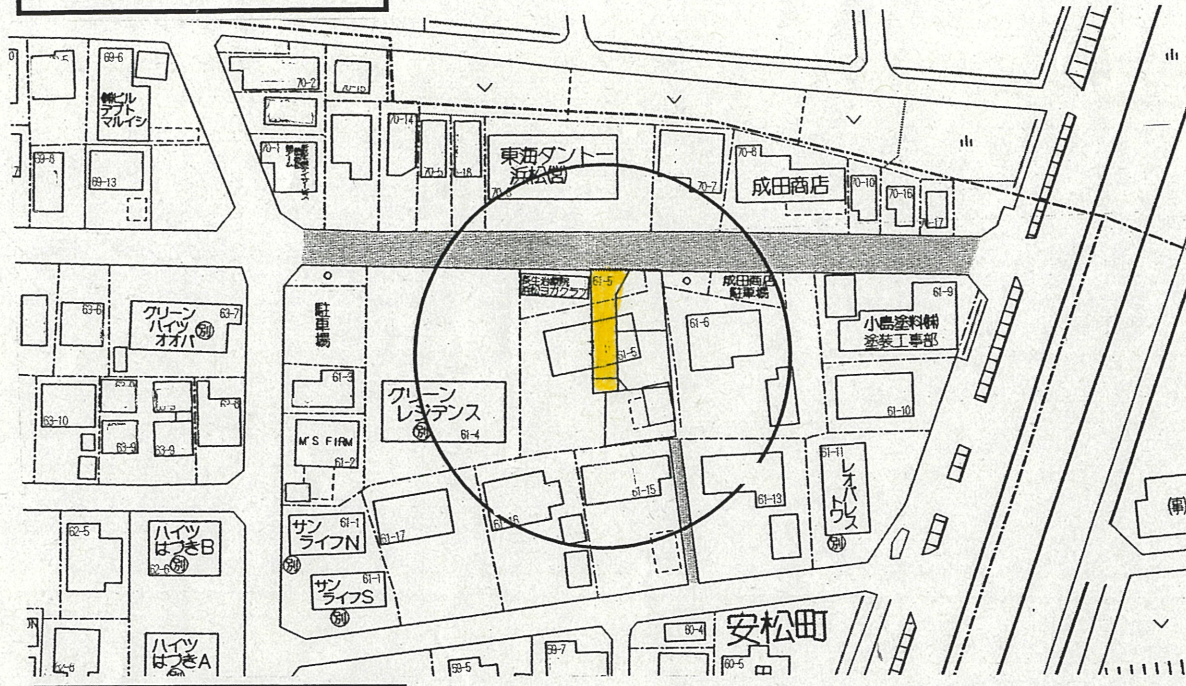
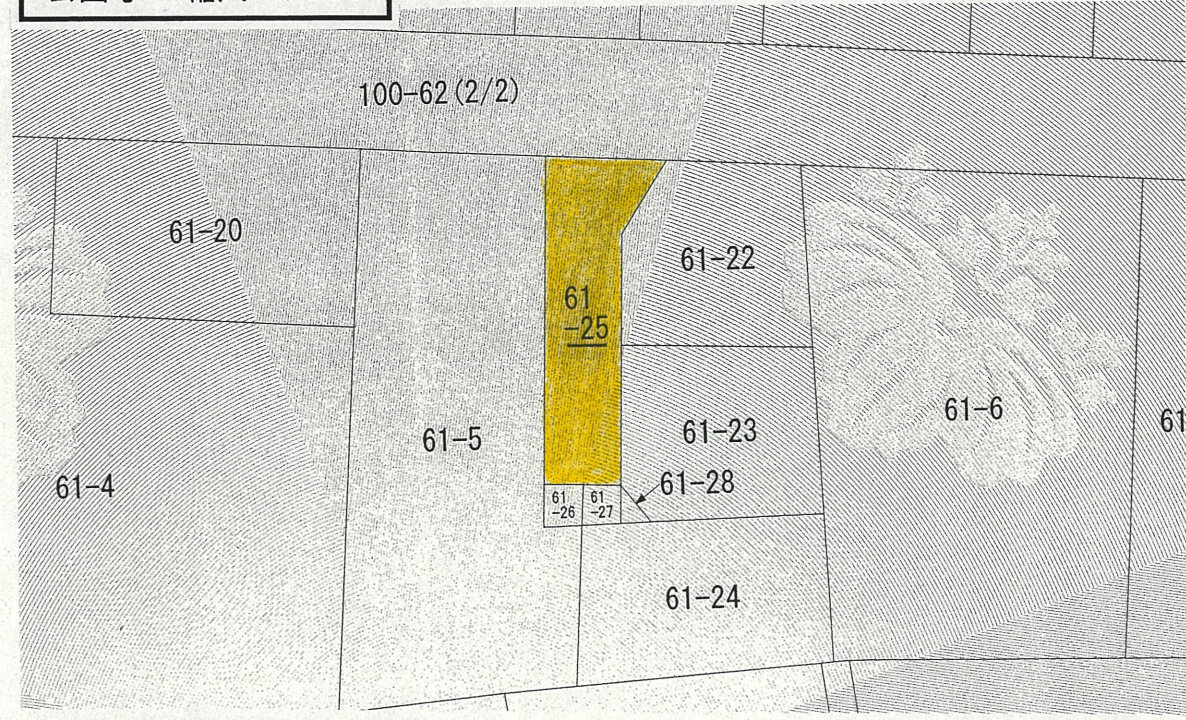


道路位置指定図	指定番号	29-9
安松町	指定年月日	H30.3.9

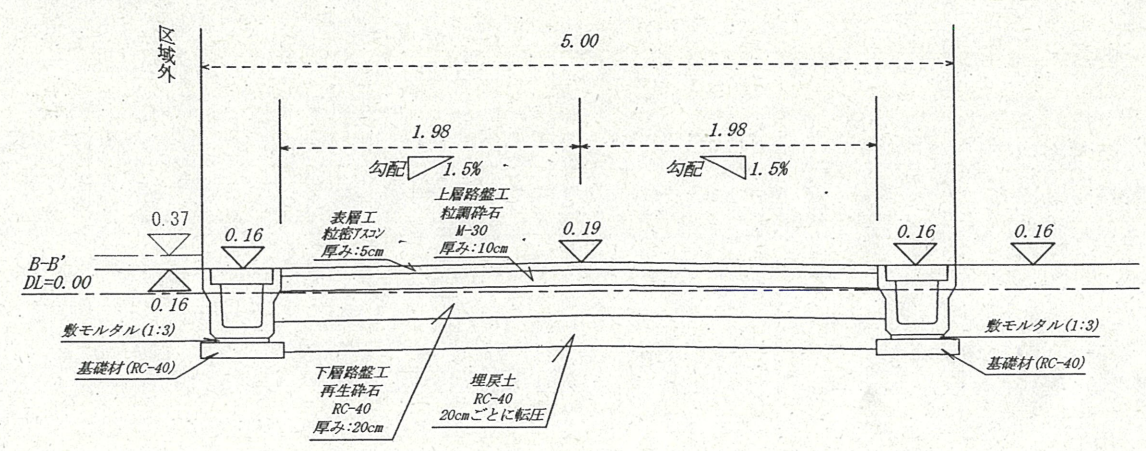
附近見取図



公図写 縮尺: 1/500



道路断面図 縮尺: 1/50



実測平面図 縮尺: 1/250

