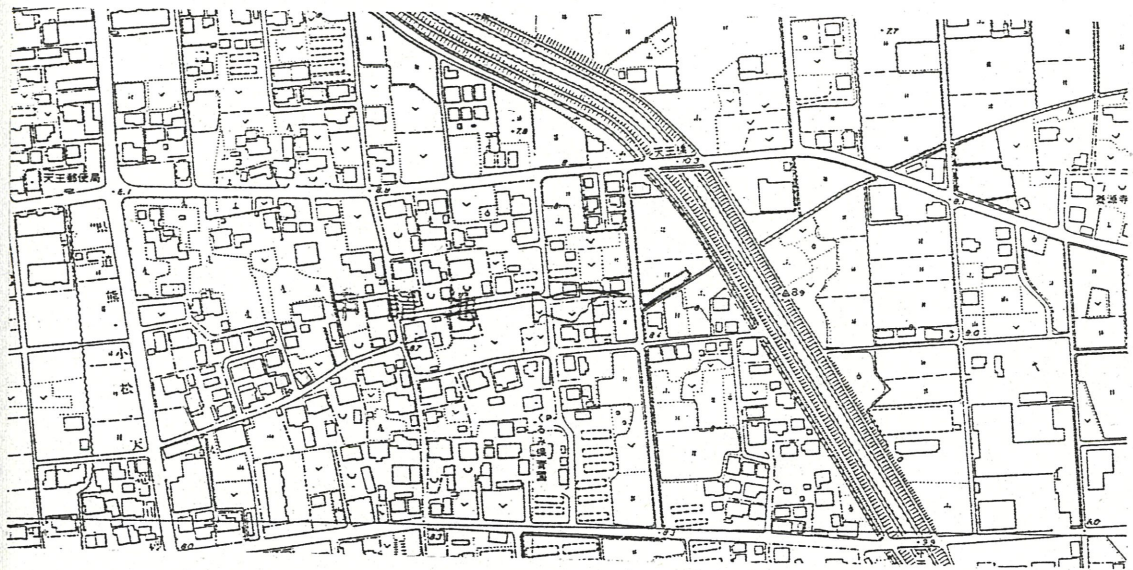
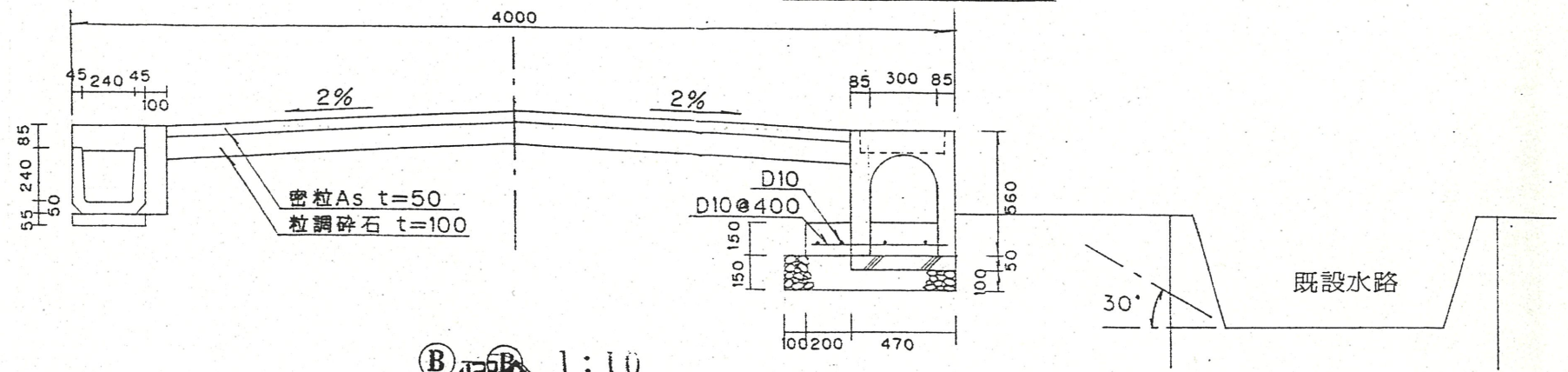


1 附近見取図

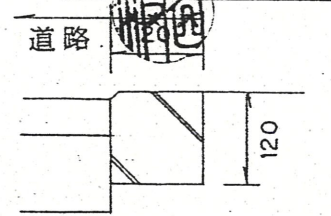


道路位置指定図	指定番号	4-16
天王町 地内	指定年月日	H 5. 4. 22

2 断面図 ①-① 1:30



②-② 1:10



* 溝蓋は、2種蓋を使用する。

実測図 1:250

