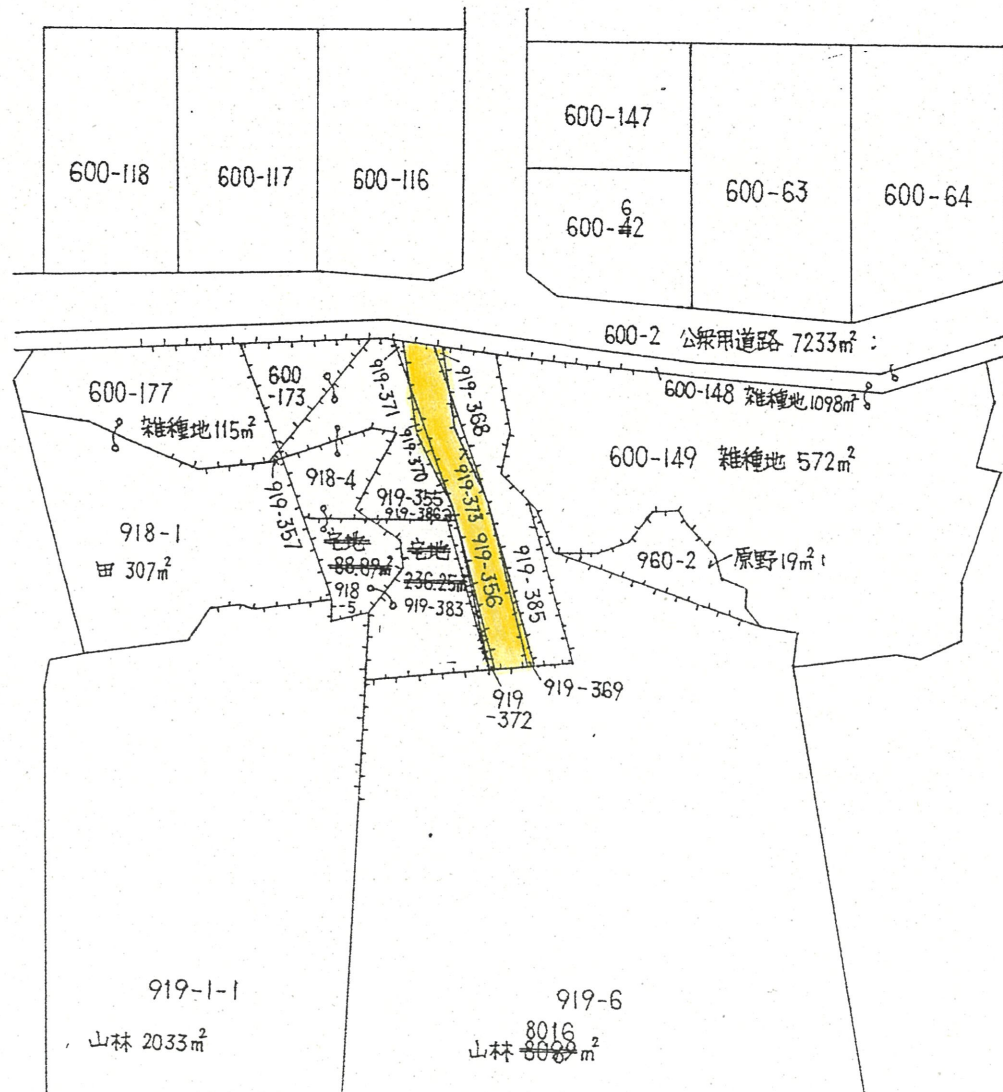


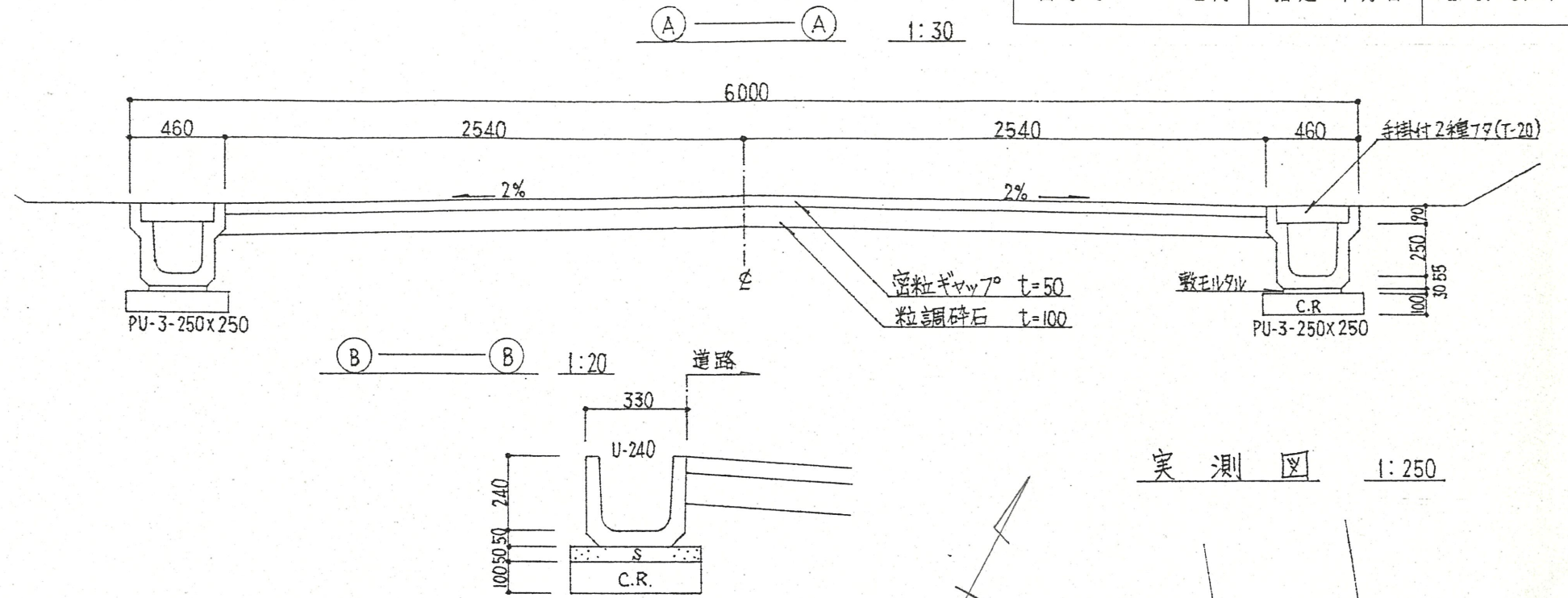
1 附近見取図



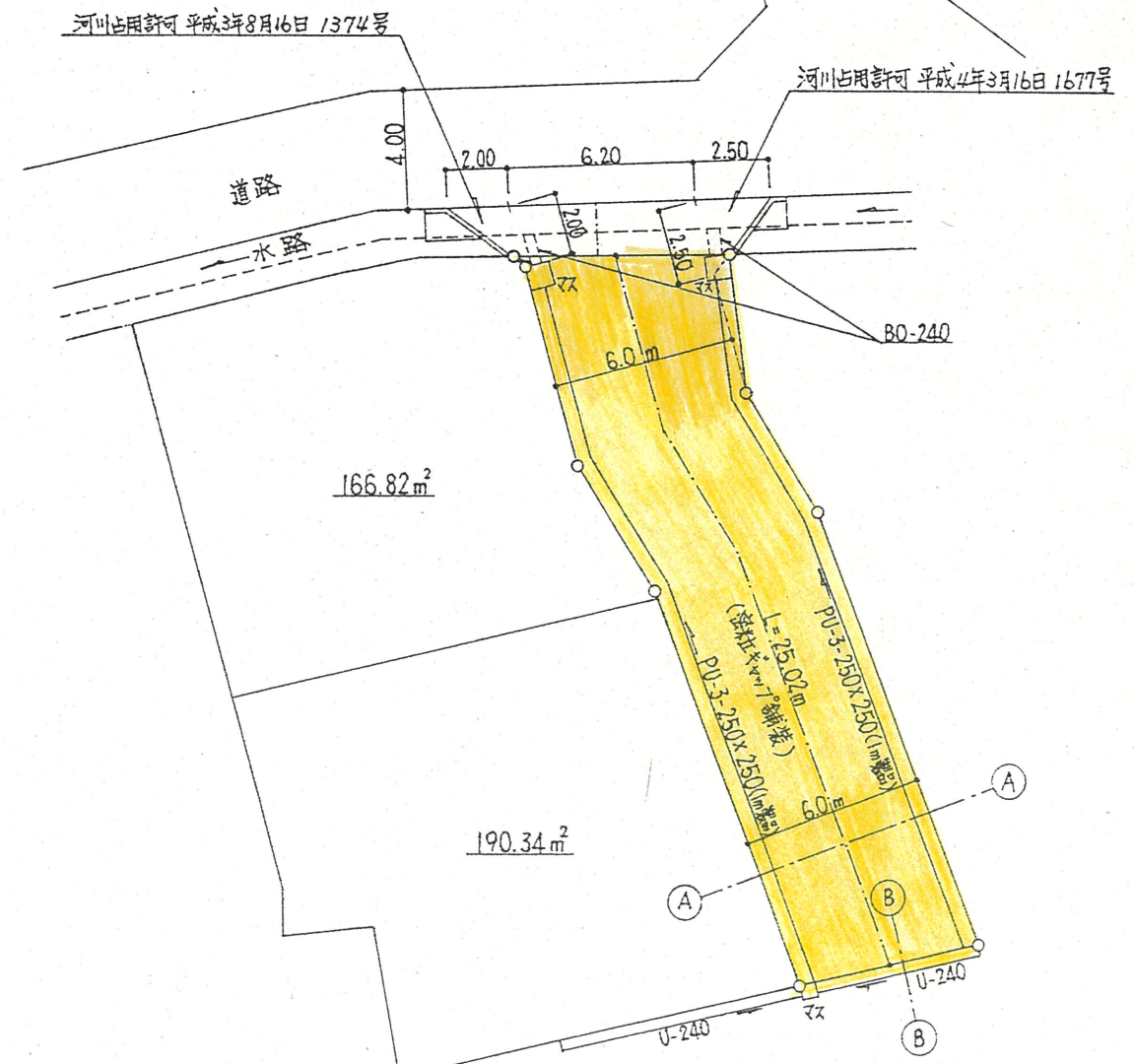
公図写 1:600



2 断面図



実測図 1:250



道路部分面積 151.68m<sup>2</sup>  
 宅地部分面積 357.16m<sup>2</sup>  
 計 508.84m<sup>2</sup>

|         |       |           |
|---------|-------|-----------|
| 道路位置指定図 | 指定番号  | 4-6       |
| 富塚町 地内  | 指定年月日 | H 4. 8. 7 |