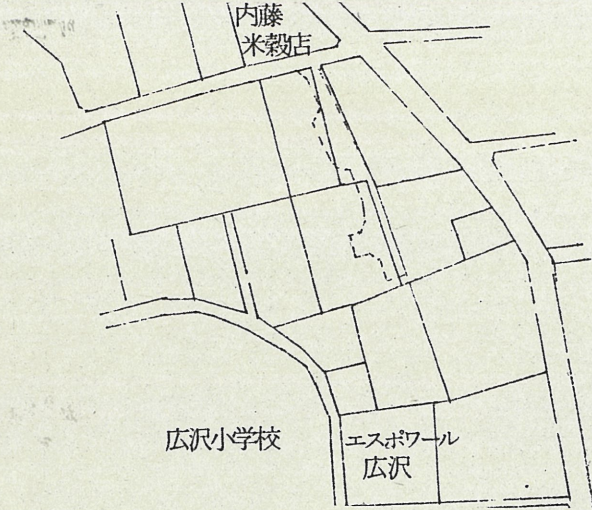
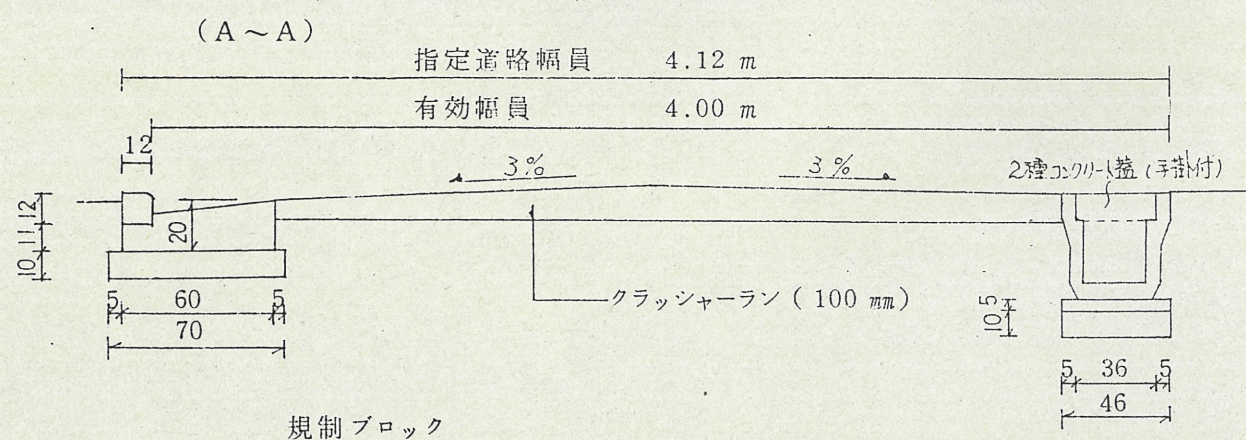


1 附近見取図



2 断面図 S=1:30

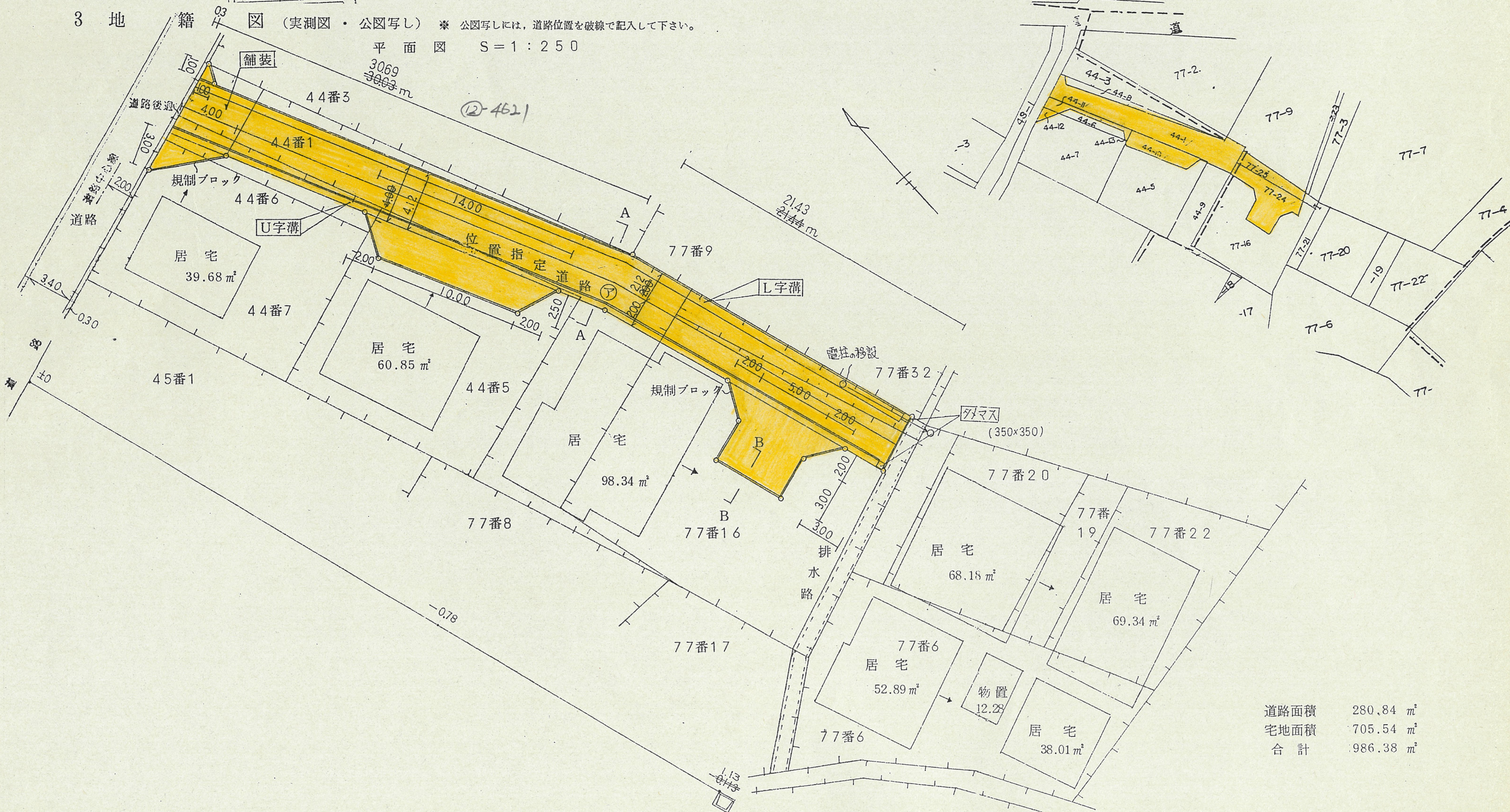


道路位置指定図	指定番号	5-21
広沢二丁目 地内	指定年月日	H 6. 6.15

3 地籍図

(実測図・公図写し) ※ 公図写しには、道路位置を破線で記入して下さい。

平面図 S=1:250



道路面積	280.84 m ²
宅地面積	705.54 m ²
合計	986.38 m ²