



道路位置指定図	指定番号	6-22
篠ヶ瀬町 地内	指定年月日	H7.5.29

付近見取図
S=1:2500

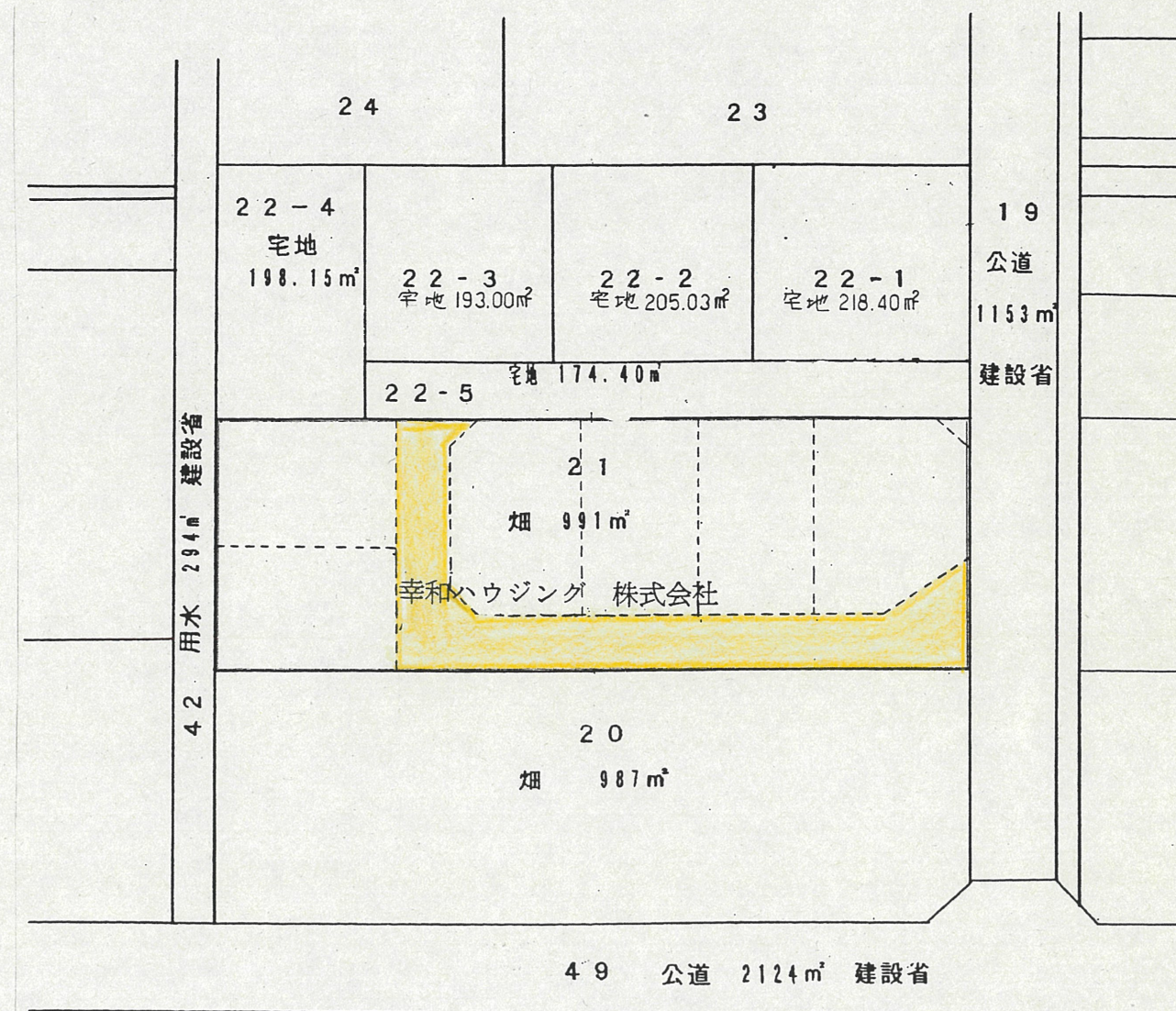
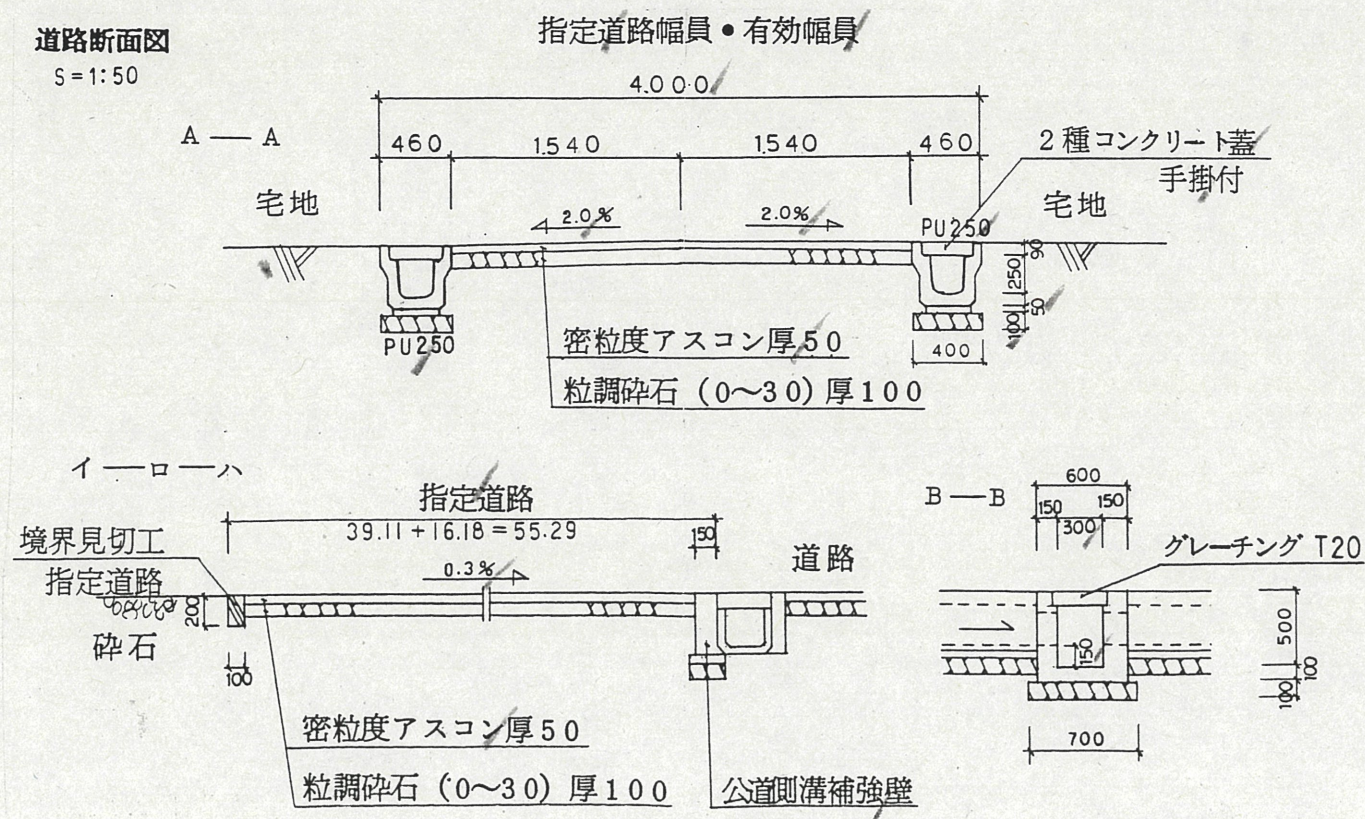


地籍図 (実測図及び公図写し)




S=1:500

道路断面図
S=1:50

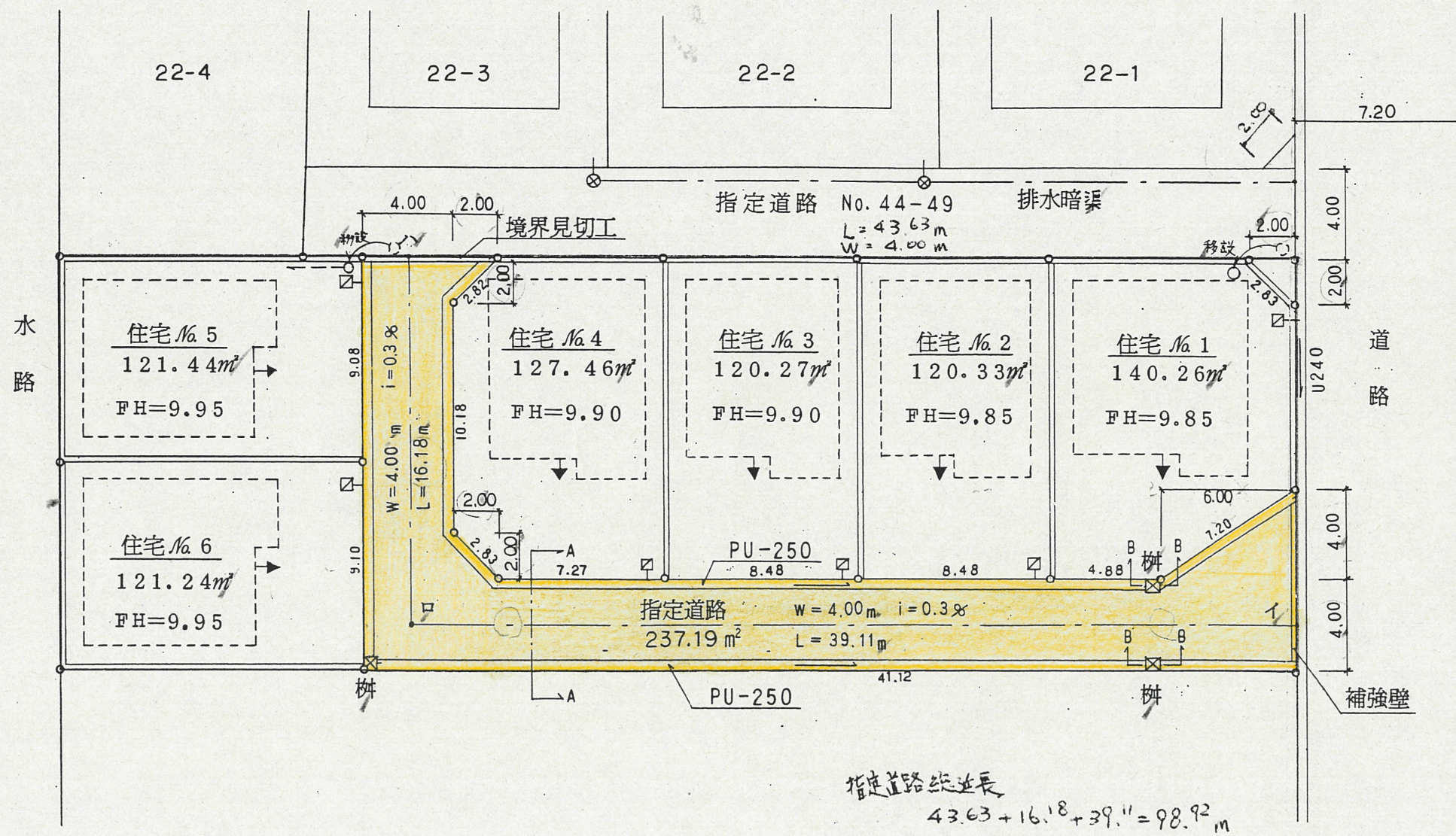


道路位置指定図	指定番号	6-22
篠ヶ瀬町地内	指定年月日	H7.5.29

実測図



S=1:250



有効宅地	751.00m ²
指定道路	237.19m ²
開発面積	988.19m ²
KBM.1	
H=10.000	