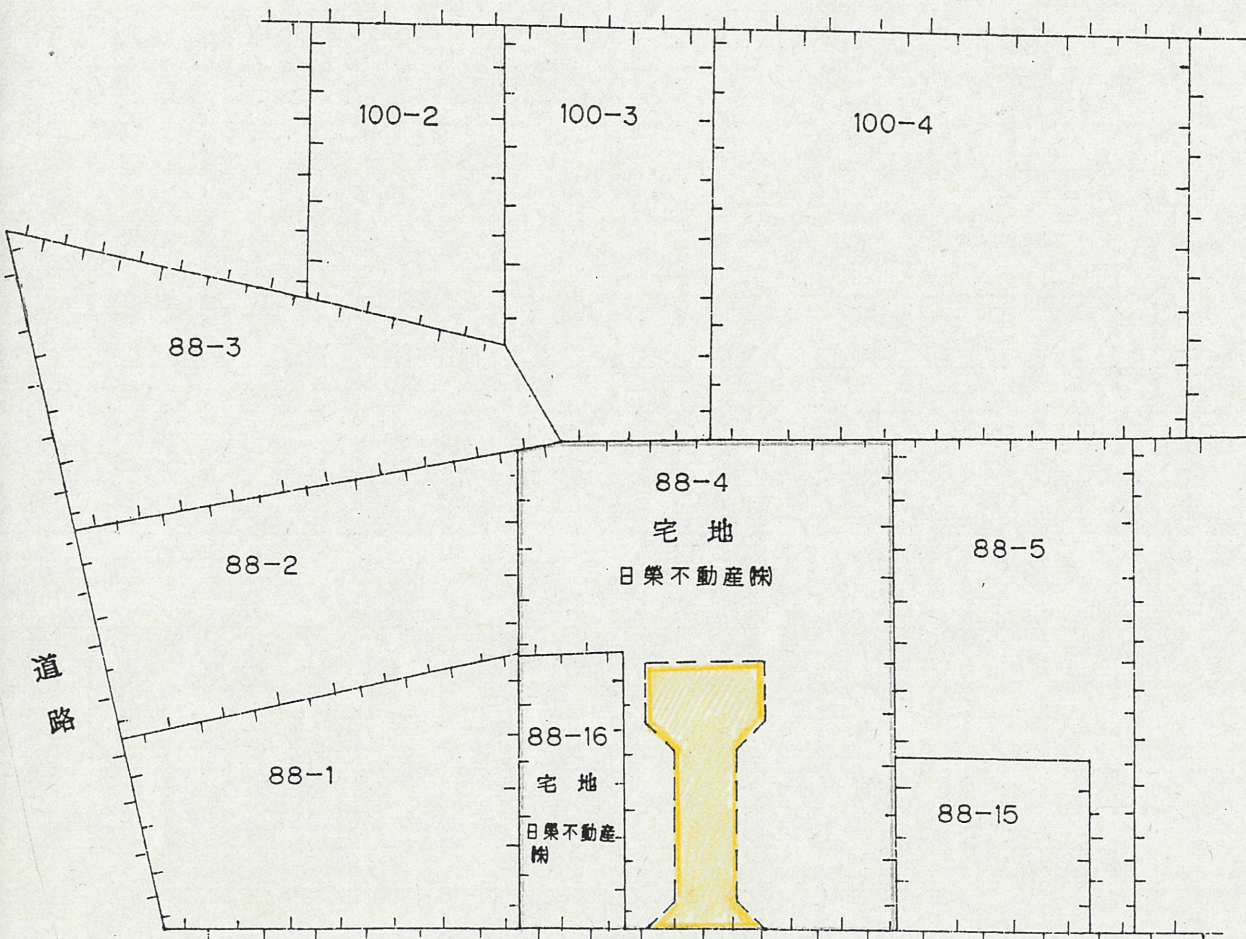



公 図 写 1/500

道 路

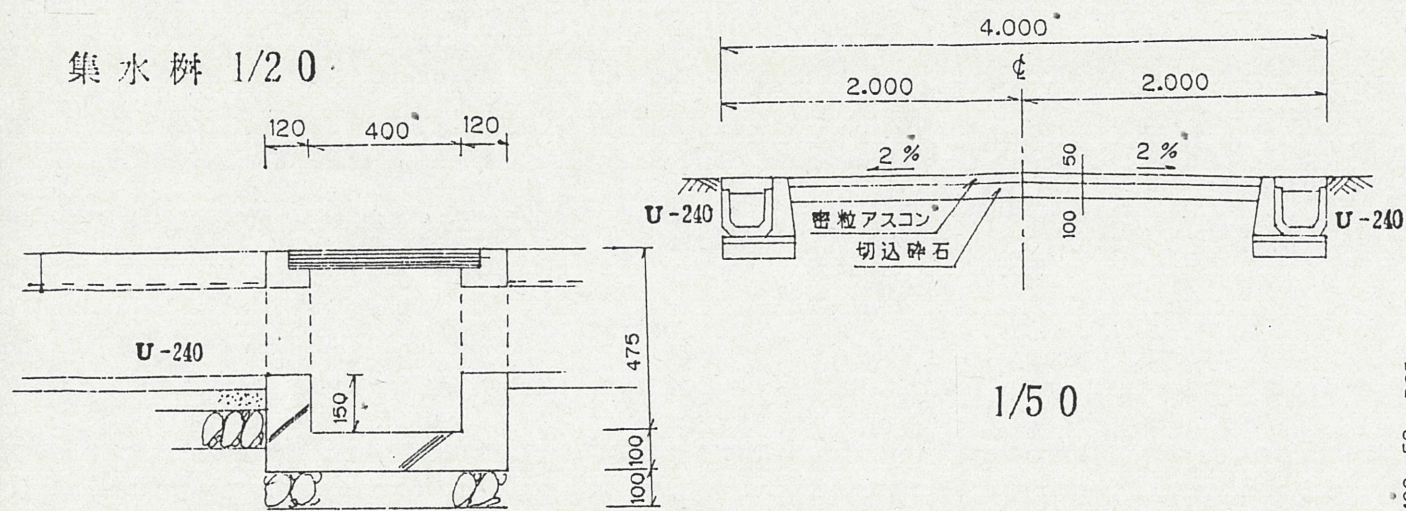


道 路



2 断 面 図

集水桝 1/20



1/50

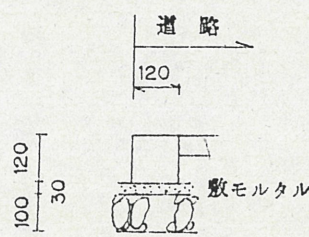
1 附 近 見 取 図



道路位置指定図	指定番号	6-4
植松町地内	指定年月日	H6.9.12

道路位置面積 94.22 m<sup>2</sup>  
 宅地面積 703.10 m<sup>2</sup>  
 開発面積 797.32 m<sup>2</sup>

舗装止 1/20



U-240 1/20

