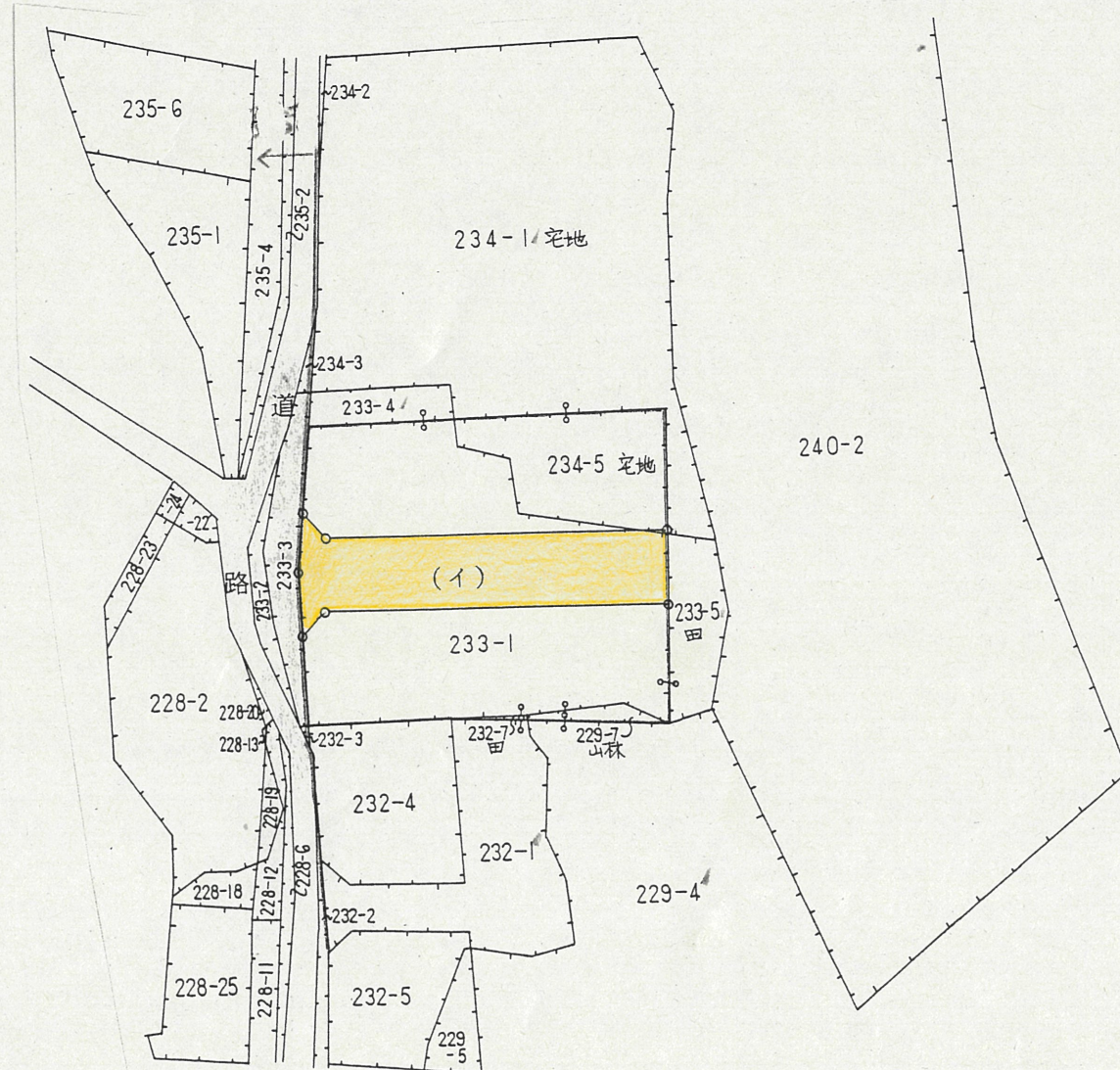
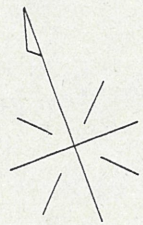


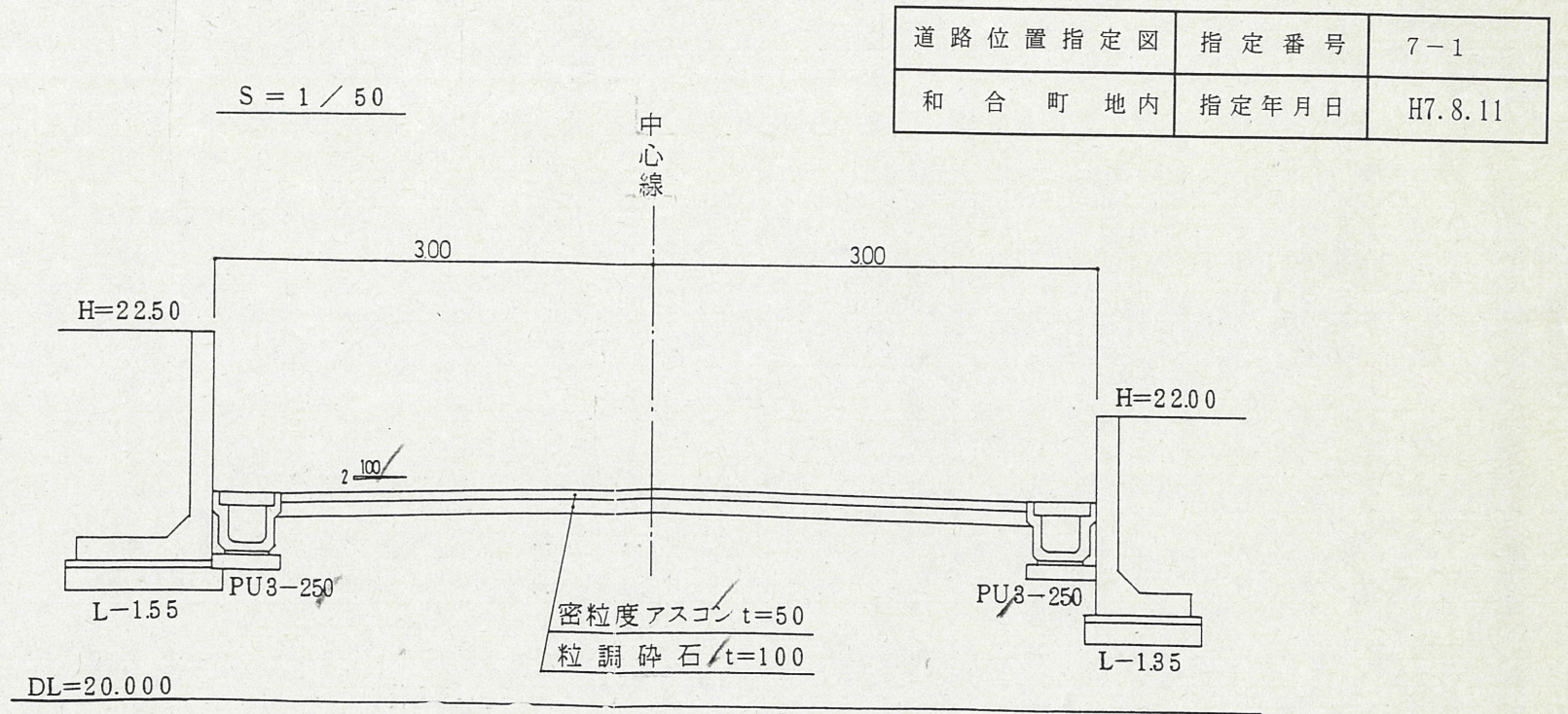
1. 宅地の計画変更をしないこと
2. 指定道路の維持管理に留意すること
3. 電柱・電話柱及びその支線等の支持物を設置するときは、道路敷以外に設置すること。

地籍図 (実測図及び公図写し)

公 図 写 S = 1 / 600

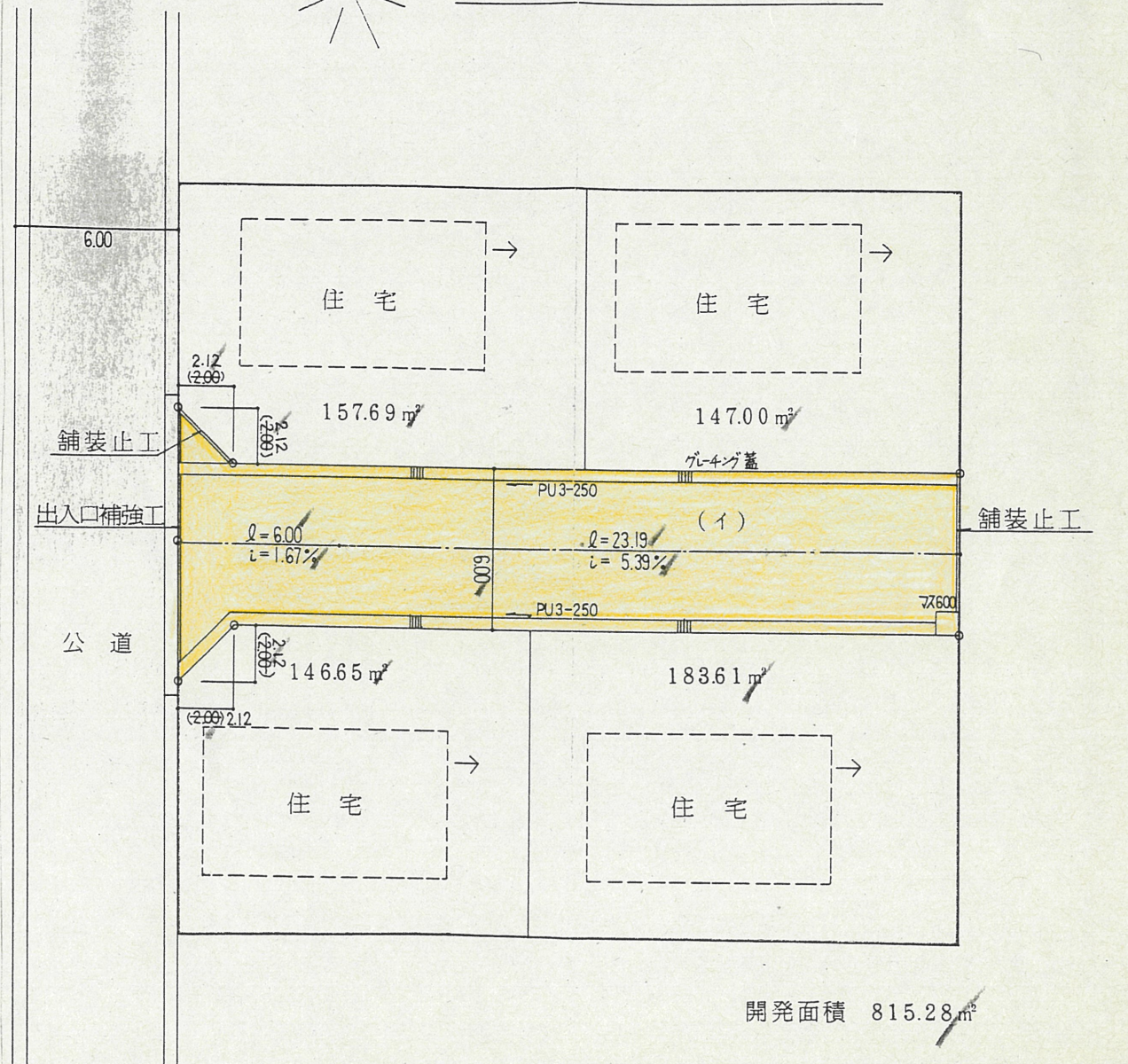
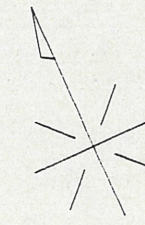


道路断面図



道路位置指定図	指定番号	7-1
和合町地内	指定年月日	H7.8.11

実測平面図 S = 1 / 250



開発面積 815.28 m<sup>2</sup>