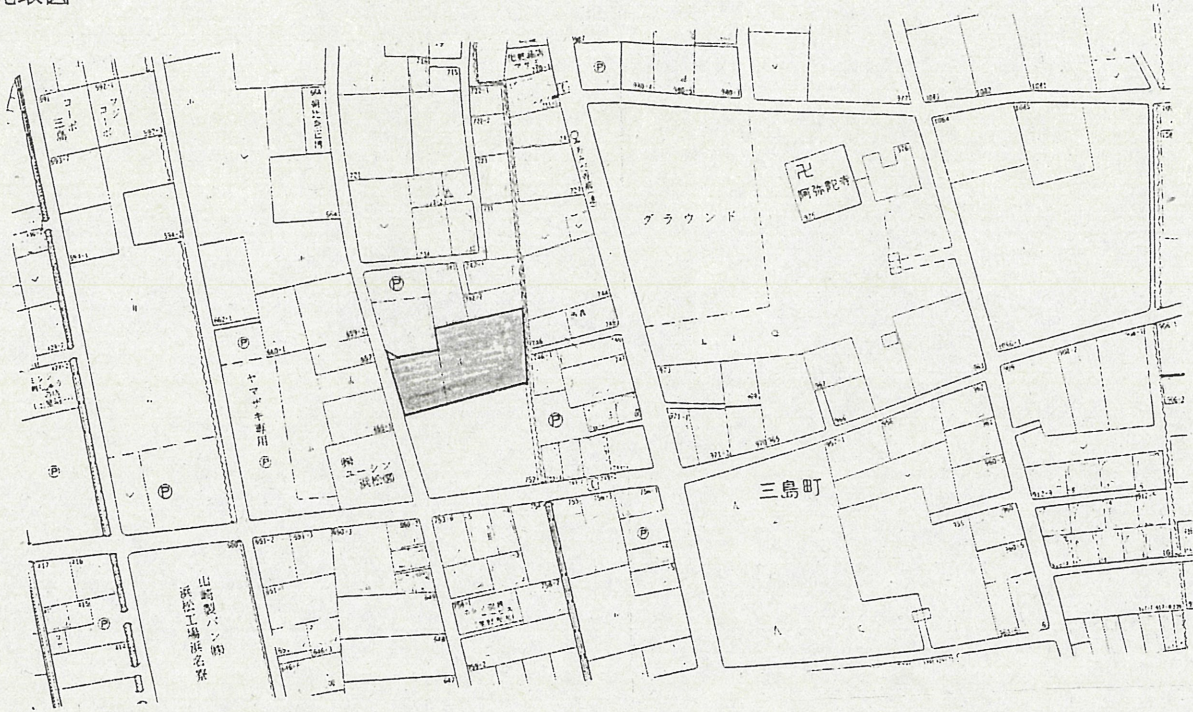


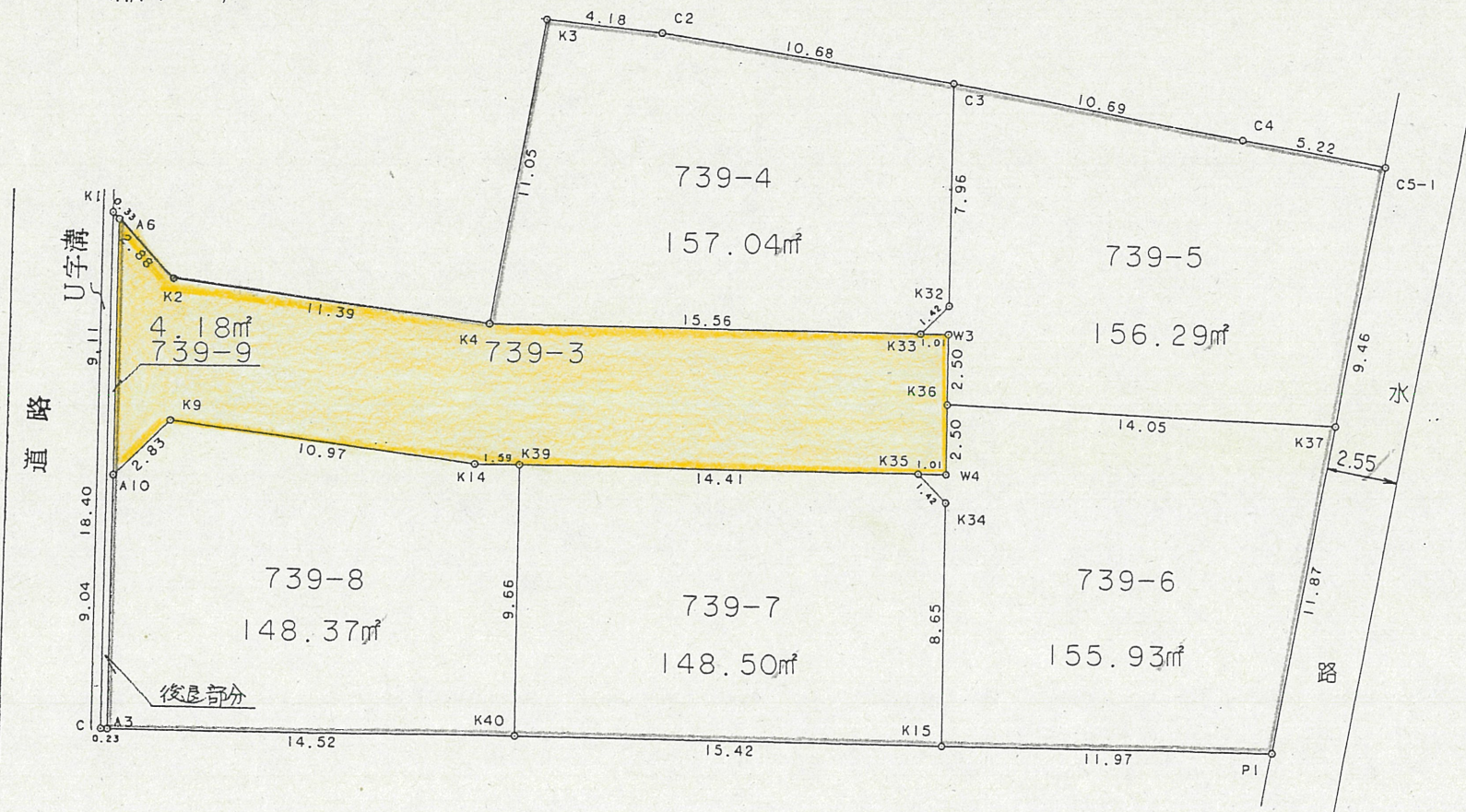
付近見取図



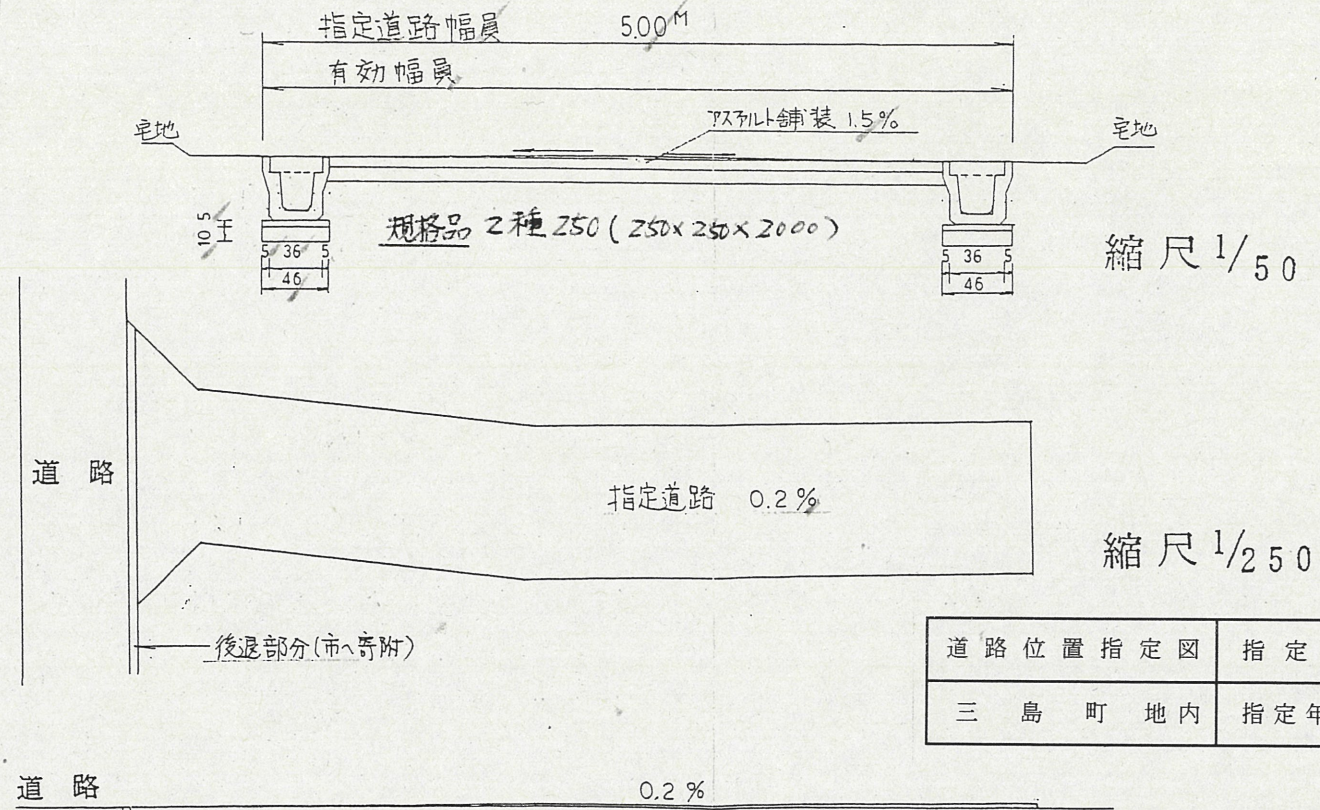
地籍図 (実測図及び公図写し)

地積測量図

縮尺 1/250



道路断面図

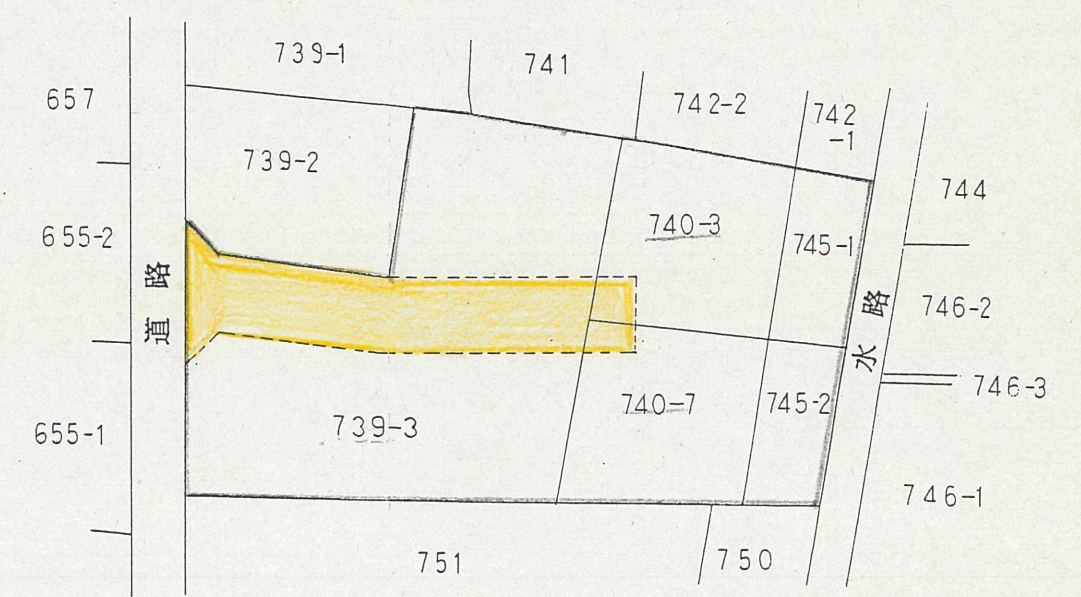


道路位置指定図	指定番号	7-9
三島町地内	指定年月日	H7.8.23

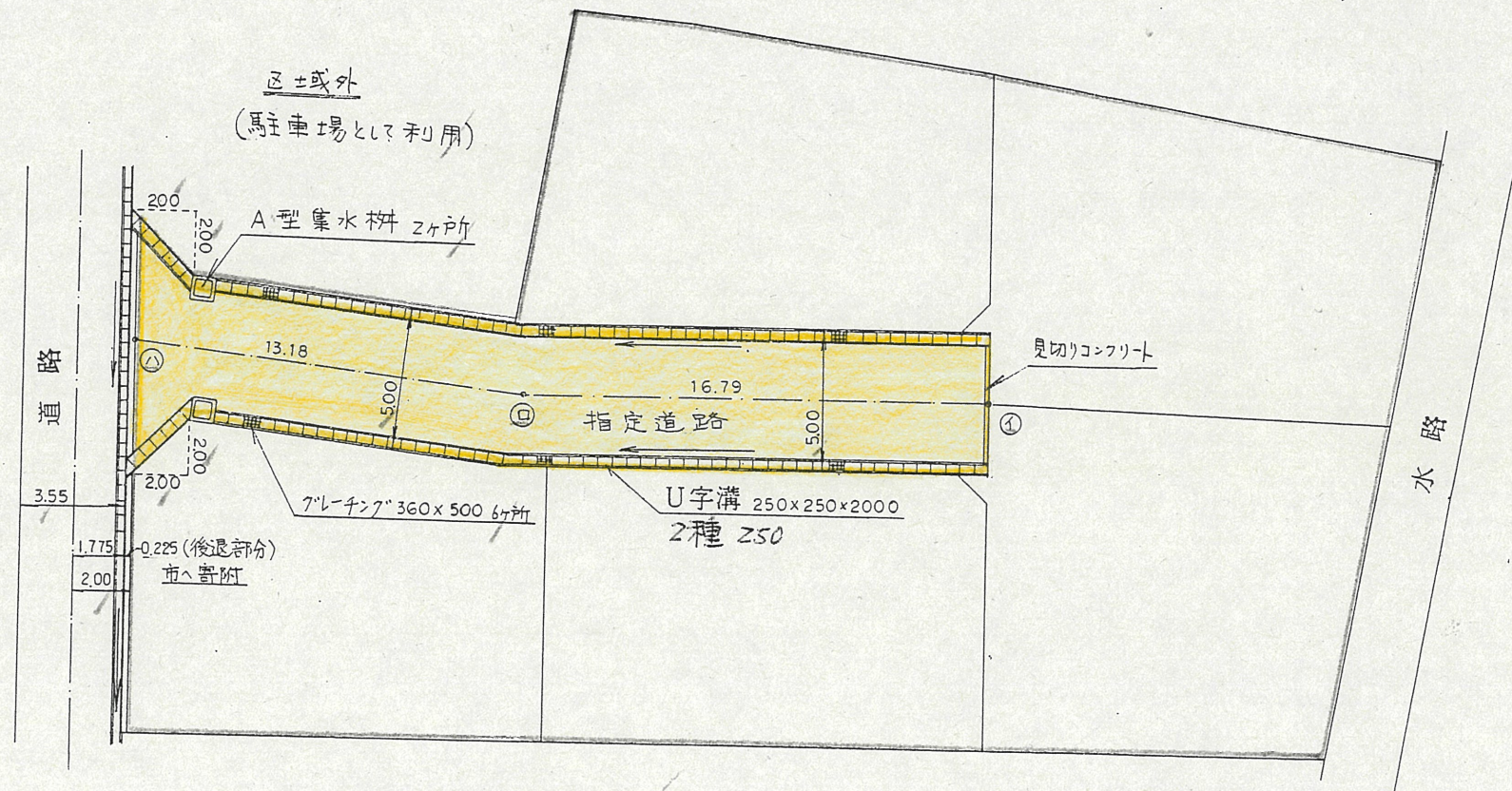
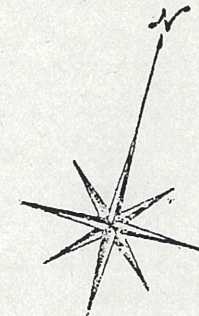
縮尺 1/250

公図写

縮尺 1/500



道路位置指定図	指定番号	7-9
三島町地内	指定年月日	H7.8.23



開発面積 924 m²

延長 29.97 m

縮尺 1/250