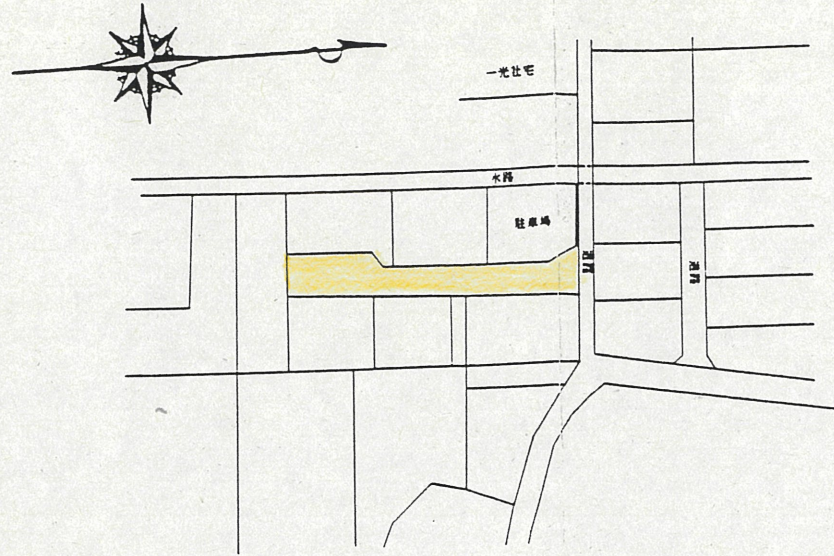


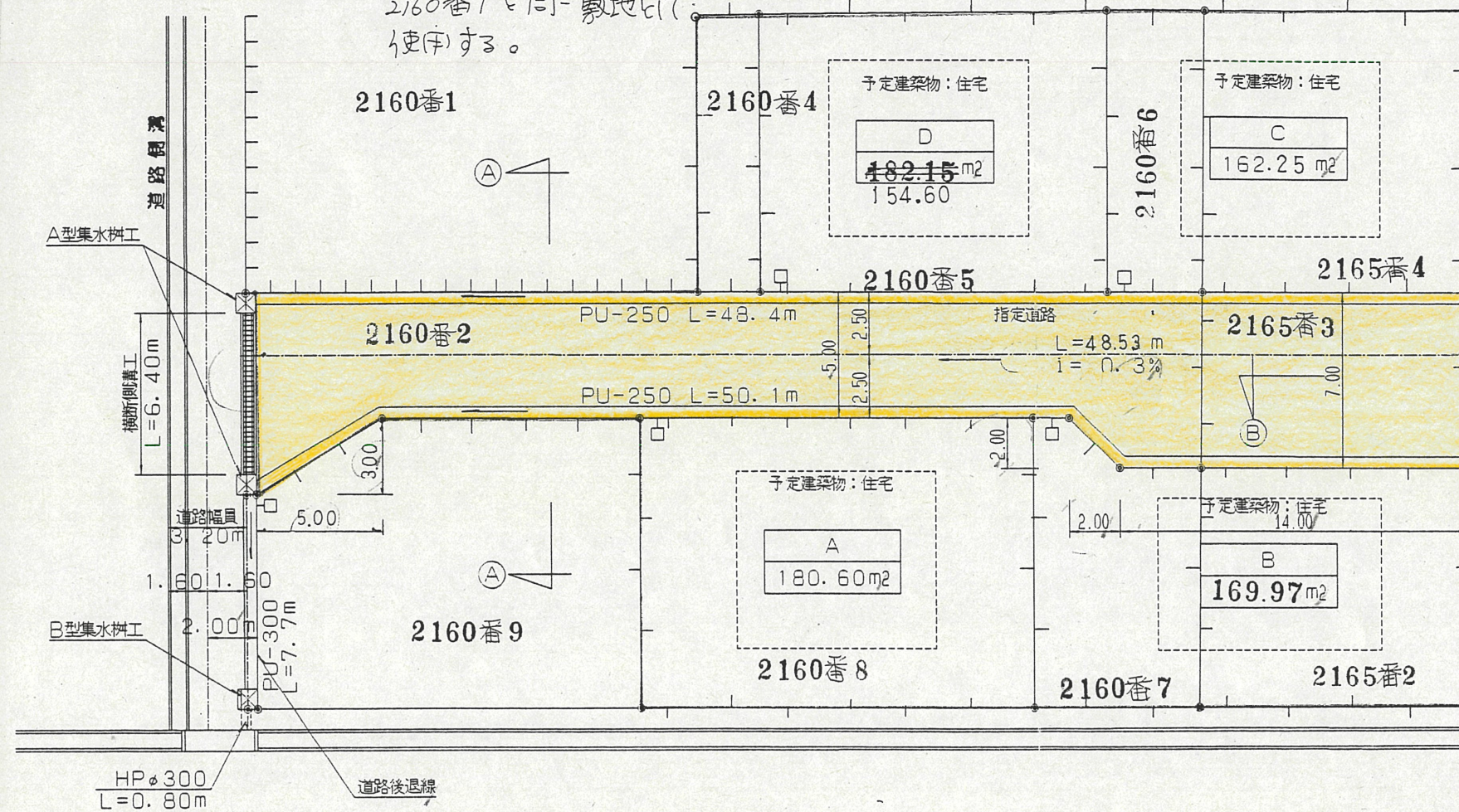
付近見取図
S=1:1200



地籍図 (実測図及び公図写し)

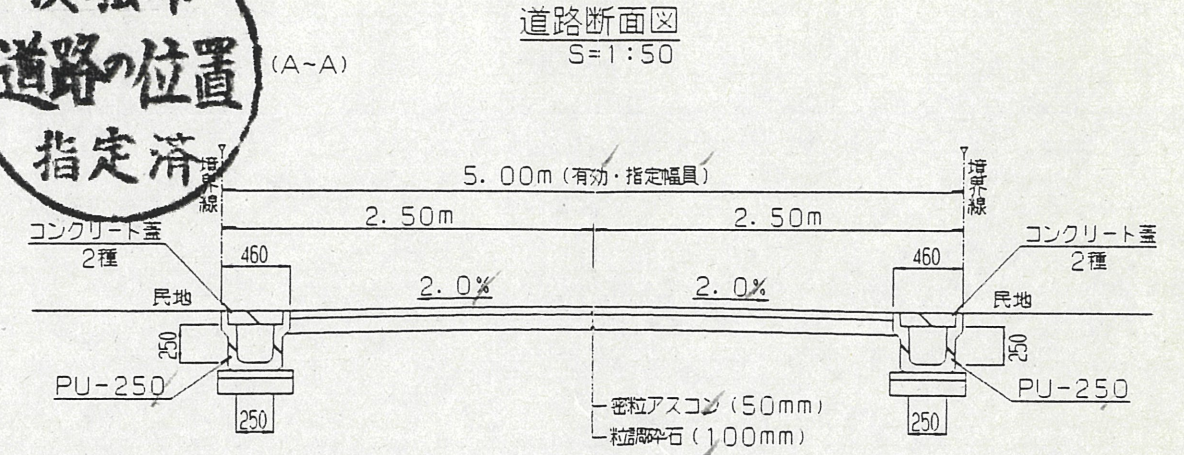

平面図
S=1:250

※ 2160番4 27.55m²については
2160番1と同敷地として
使用する。

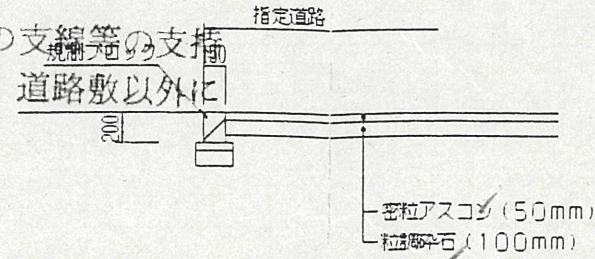


開発面積	
宅地	694.97m ²
道路	261.60m ²
合計	956.57m ²

道路断面図



1. 宅地の計画変更をしないこと
2. 指定道路の維持管理に留意すること(2-B)
3. 電柱・電話柱及びその支線等の支物物を設置するときは、道路敷以外に設置すること。



道路位置指定図	指定番号	8-1
篠原町地内	指定年月日	H8.7.18

道路断面図
S=1:50

道路位置指定図	指定番号	8-1
篠原町地内	指定年月日	H8.7.18

地籍図 (実測図及び公図写し)

公図写
S=1:600

