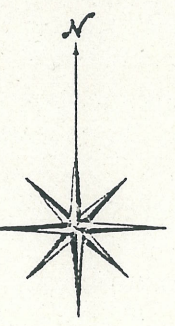
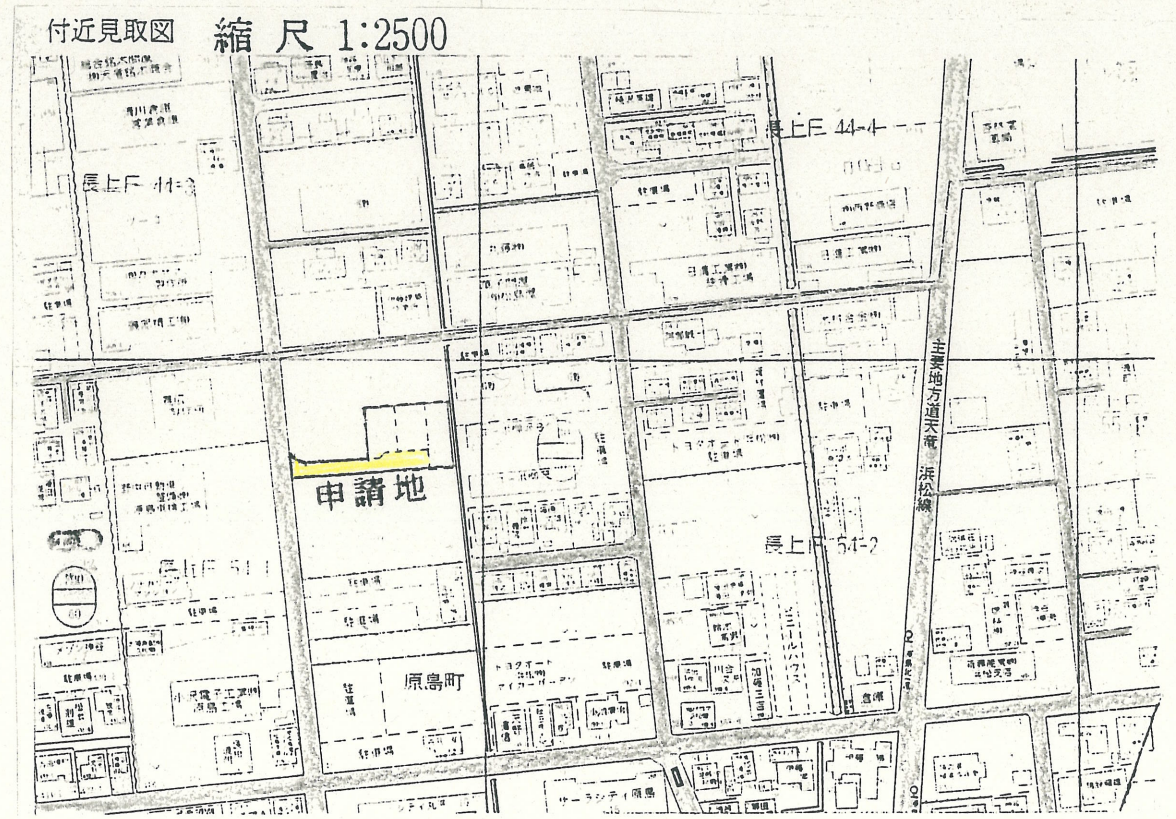


水路占用  
 L=9.00, W=1.50  
 9.00 X 1.50 = 13.5000  
 13.50㎡



道路位置指定図	指定番号	8-10
原島町地内	指定年月日	H9.1.31



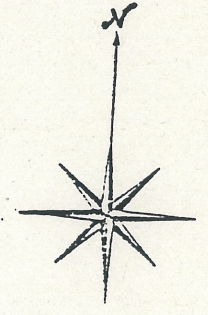
地籍図 (実測図及び公図写し)

道路位置指定図	指定番号	8-10
原島町地内	指定年月日	H9.1.31

公図写し



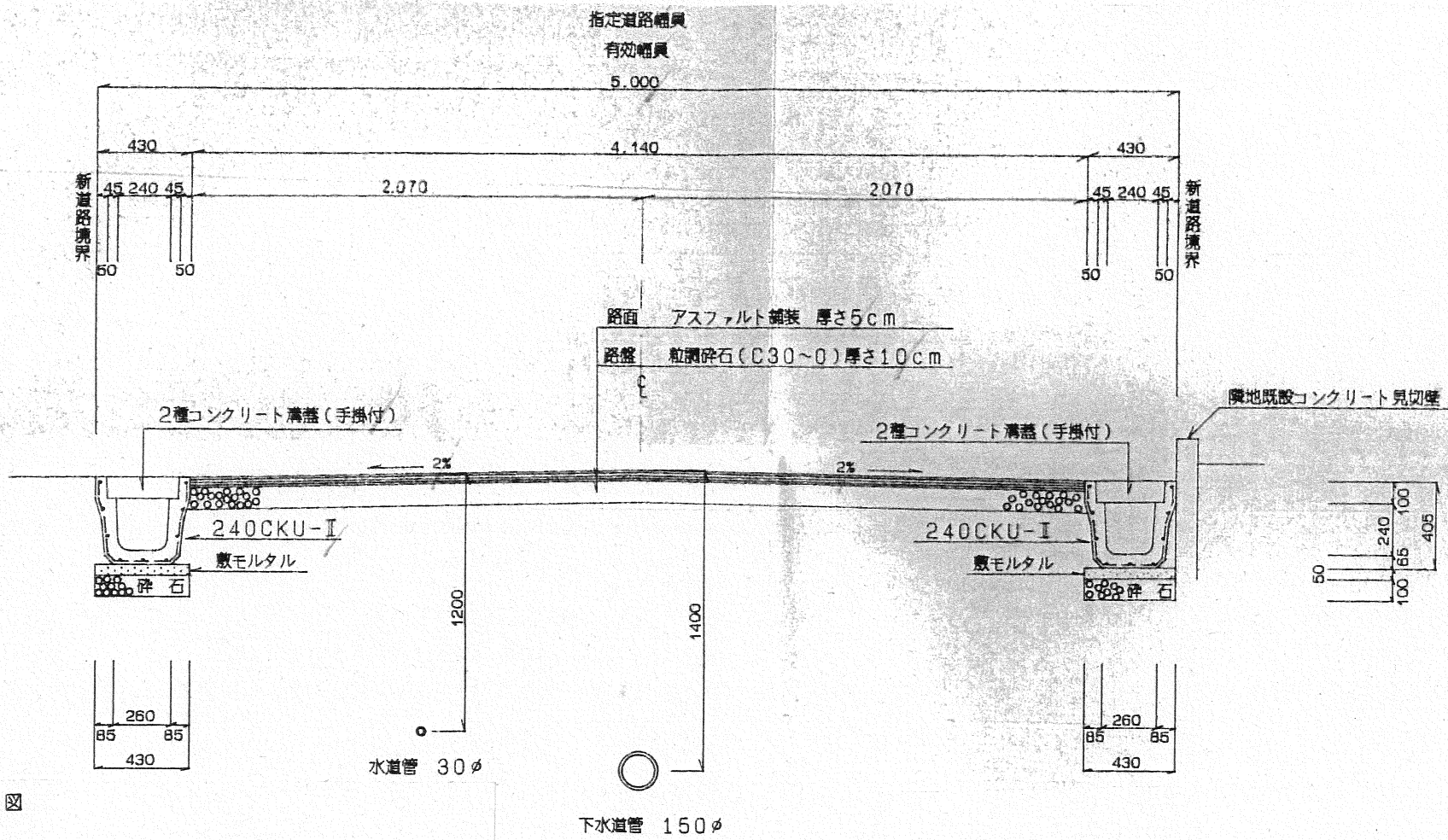
原島町  
A 天三町



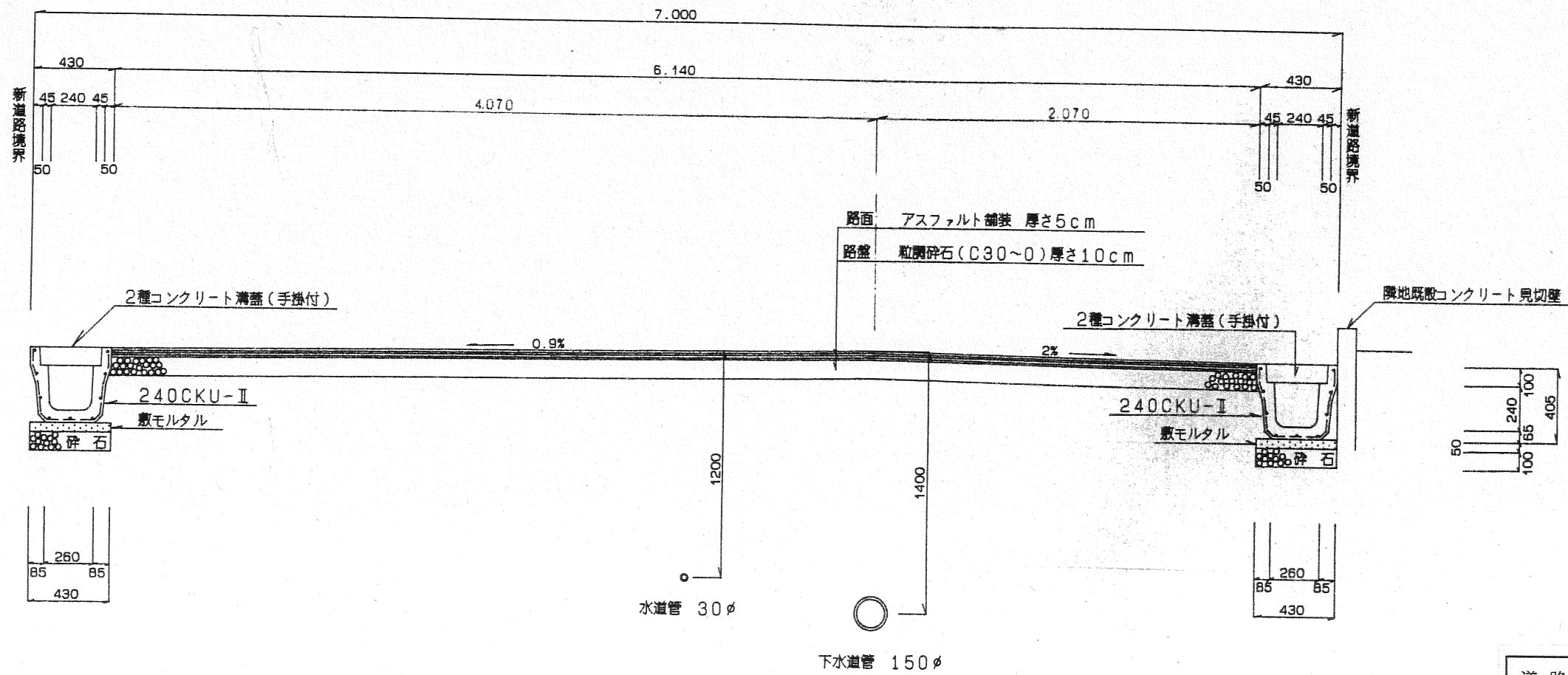
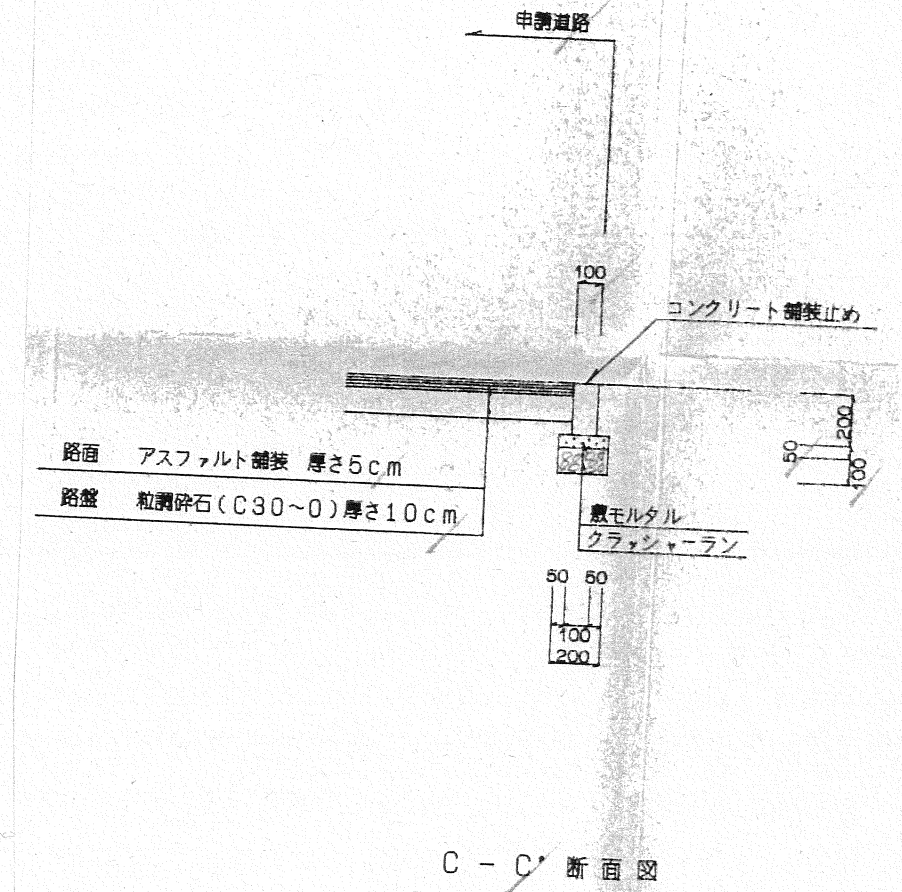
縮尺 1:500



断面図



A - A' 断面図



B - B' 断面図

道路位置指定図	指定番号	8-10
原島町地内	指定年月日	H9.1.31