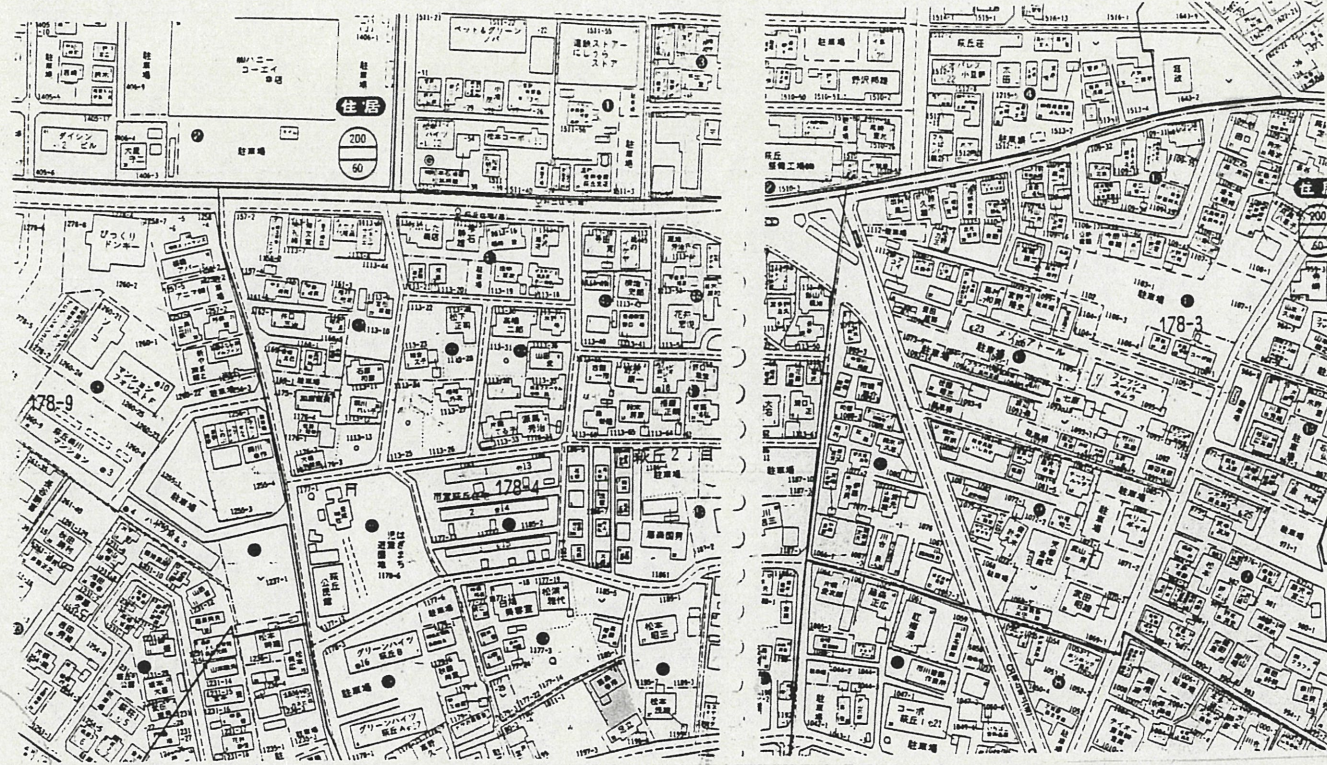
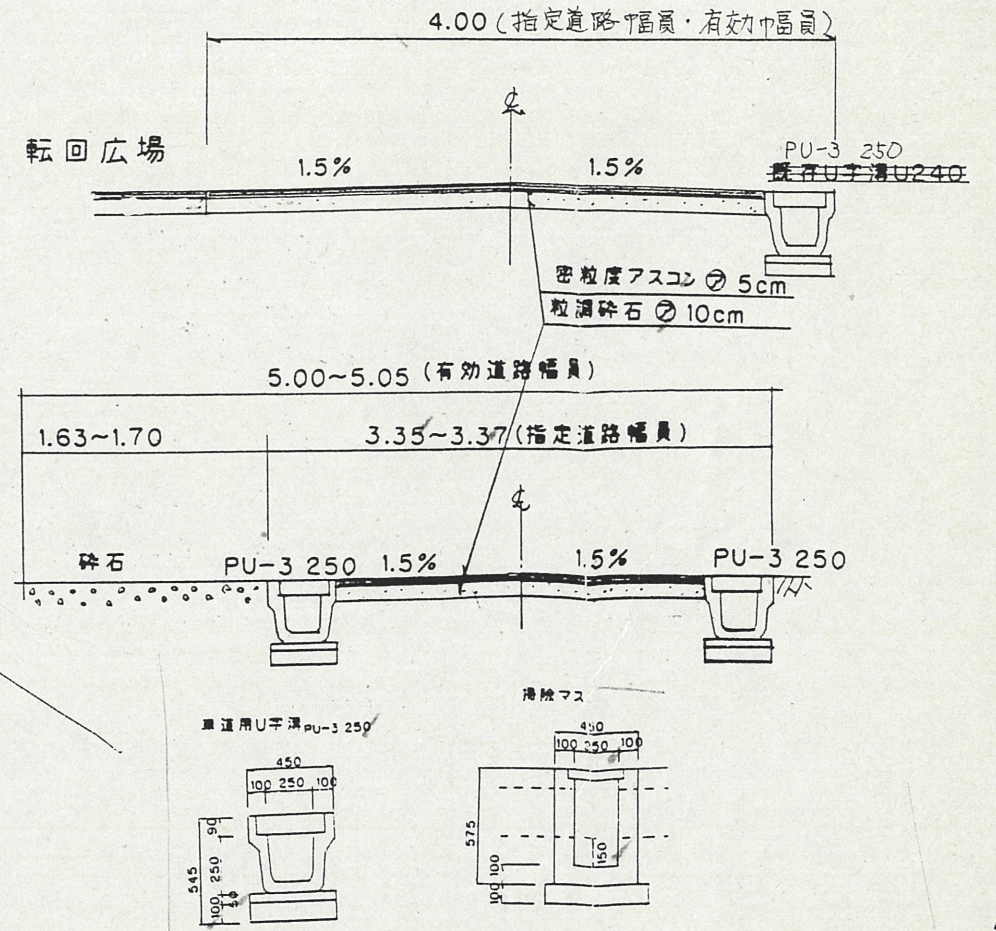


付近見取図

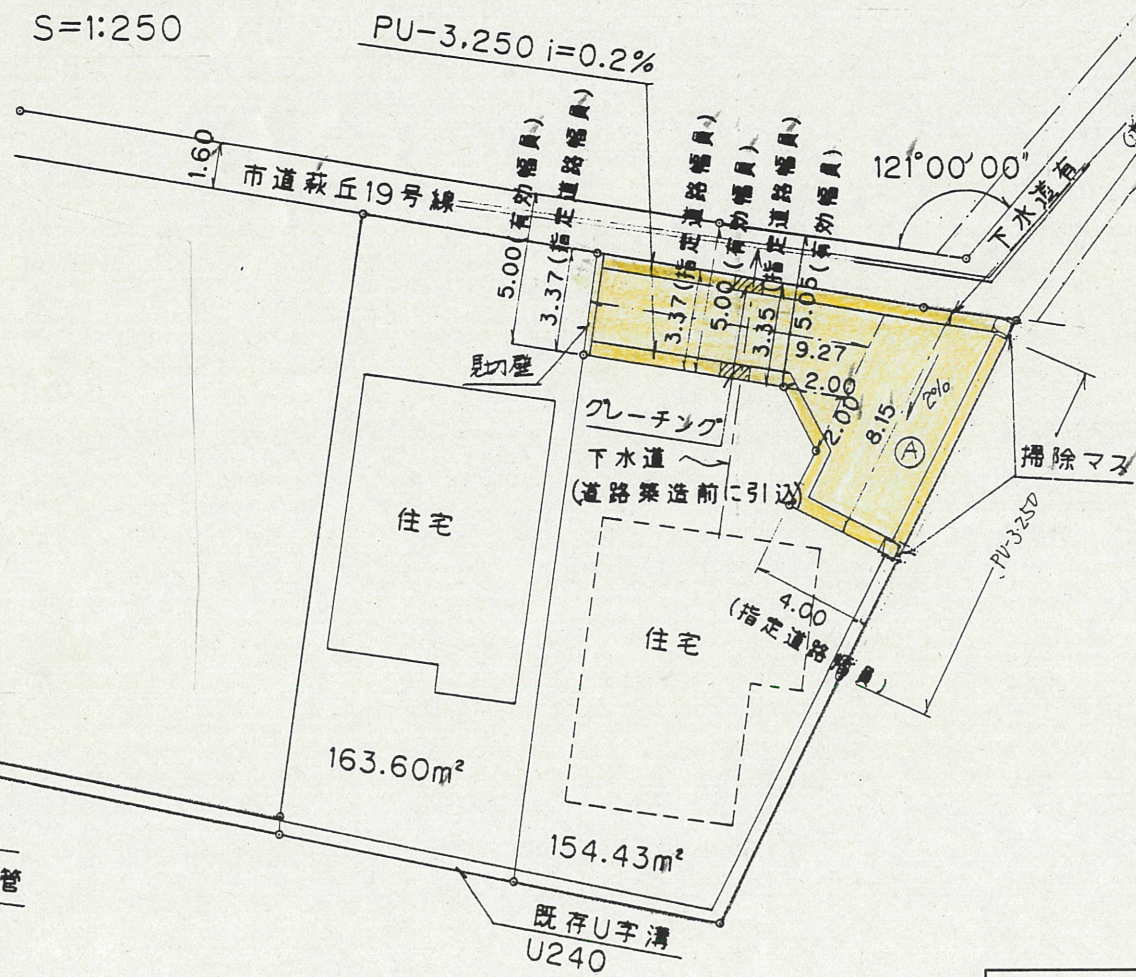


道路断面図 S=1:50



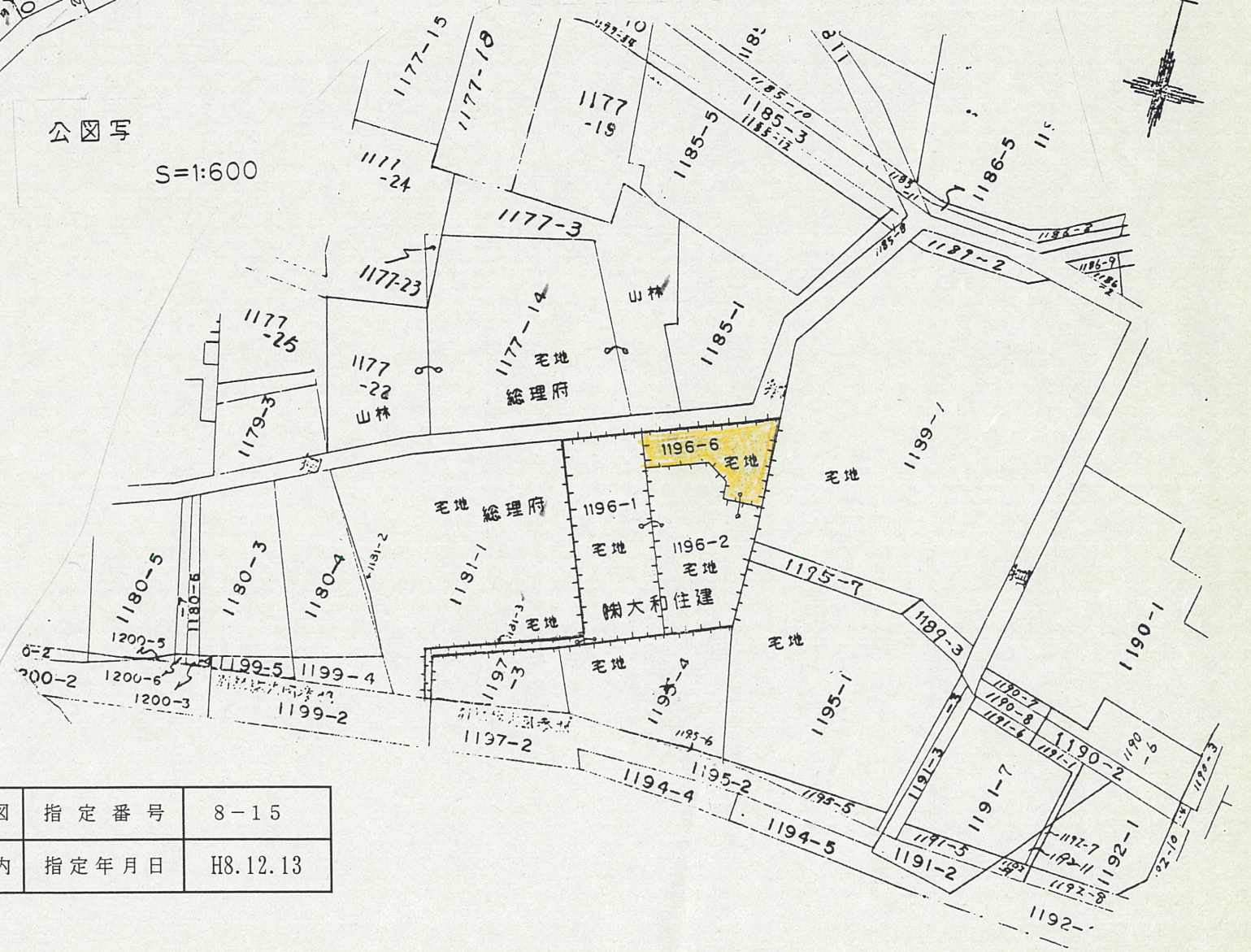
地籍図 (実測図及び公図写し)

実測図 S=1:250



公図写

S=1:600



| | | |
|----------|-------|----------|
| 道路位置指定図 | 指定番号 | 8-15 |
| 萩丘二丁目 地内 | 指定年月日 | H8.12.13 |

開発面積
公簿 403.64m²
実測 396.73m²

既設掃除マス
φ200キューム管

道路
道路側溝