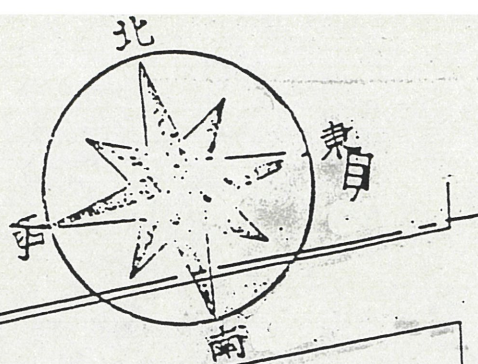
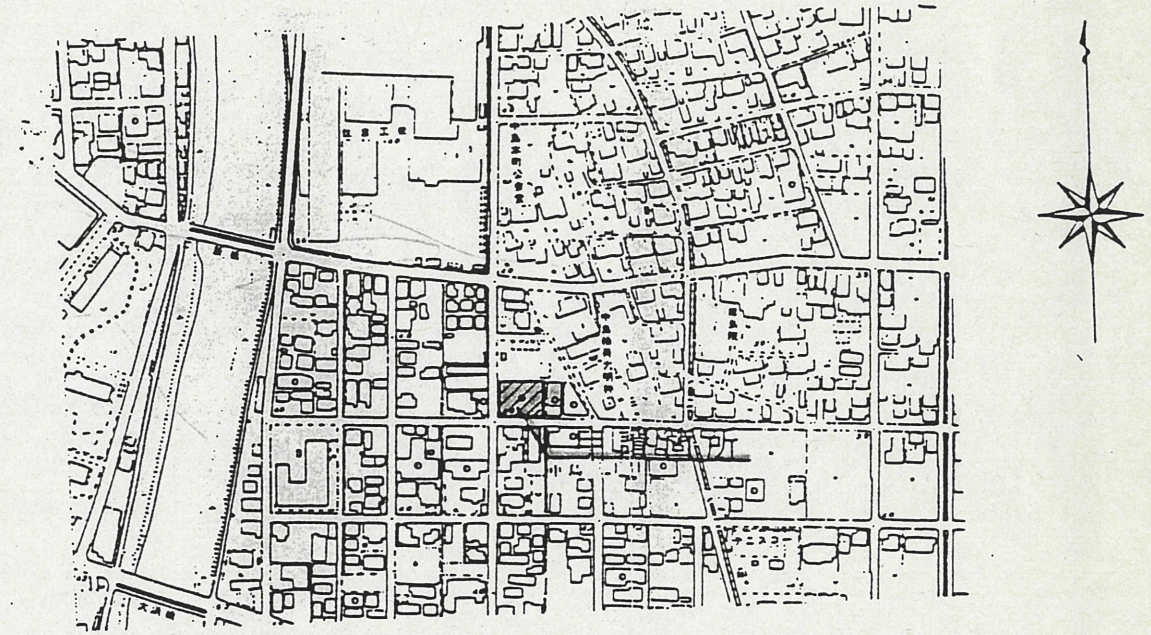


S = 1 : 600

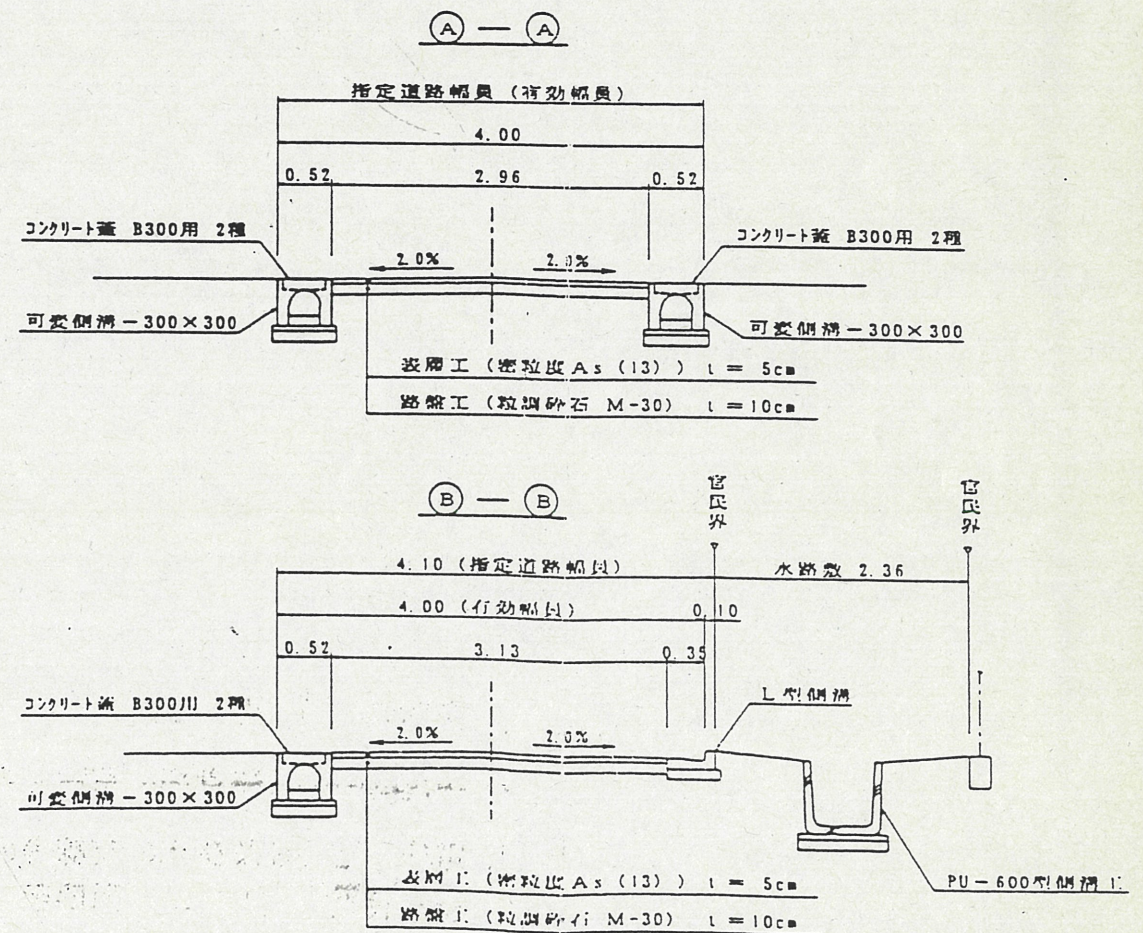
道路位置指定図	指定番号	8-18
中島三丁目 地内	指定年月日	H9.7.9



付近見取図



道路断面図

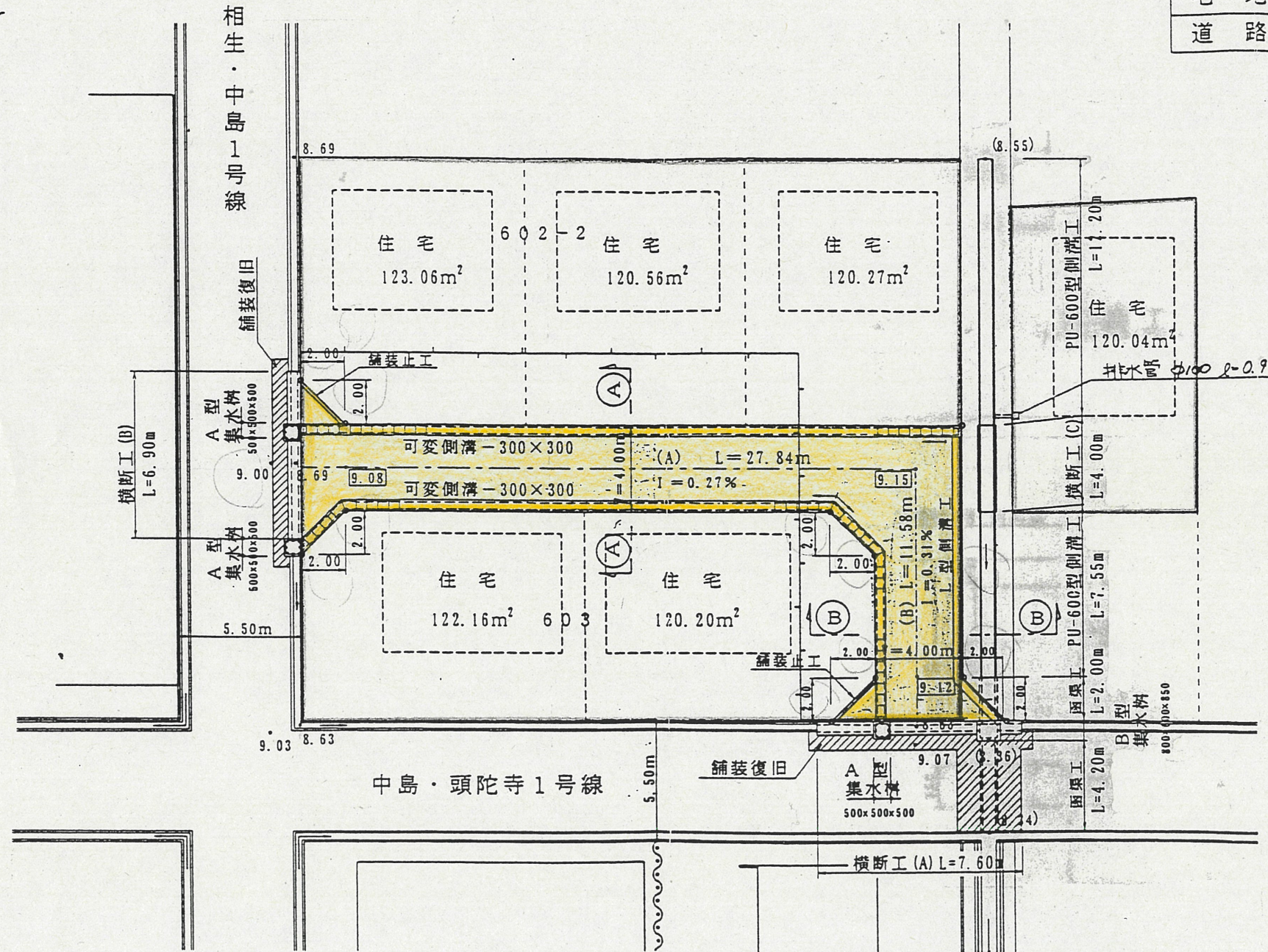


道路位置指定図	指定番号	8-18
中島三丁目 地内	指定年月日	H9.7.9

計画平面図

S = 1 : 250

開発面積	893.53m ²
宅地	726.29m ²
道路	167.24m ²



凡例	
• 9.12	道路計画高
• (8.55)	水路計画高