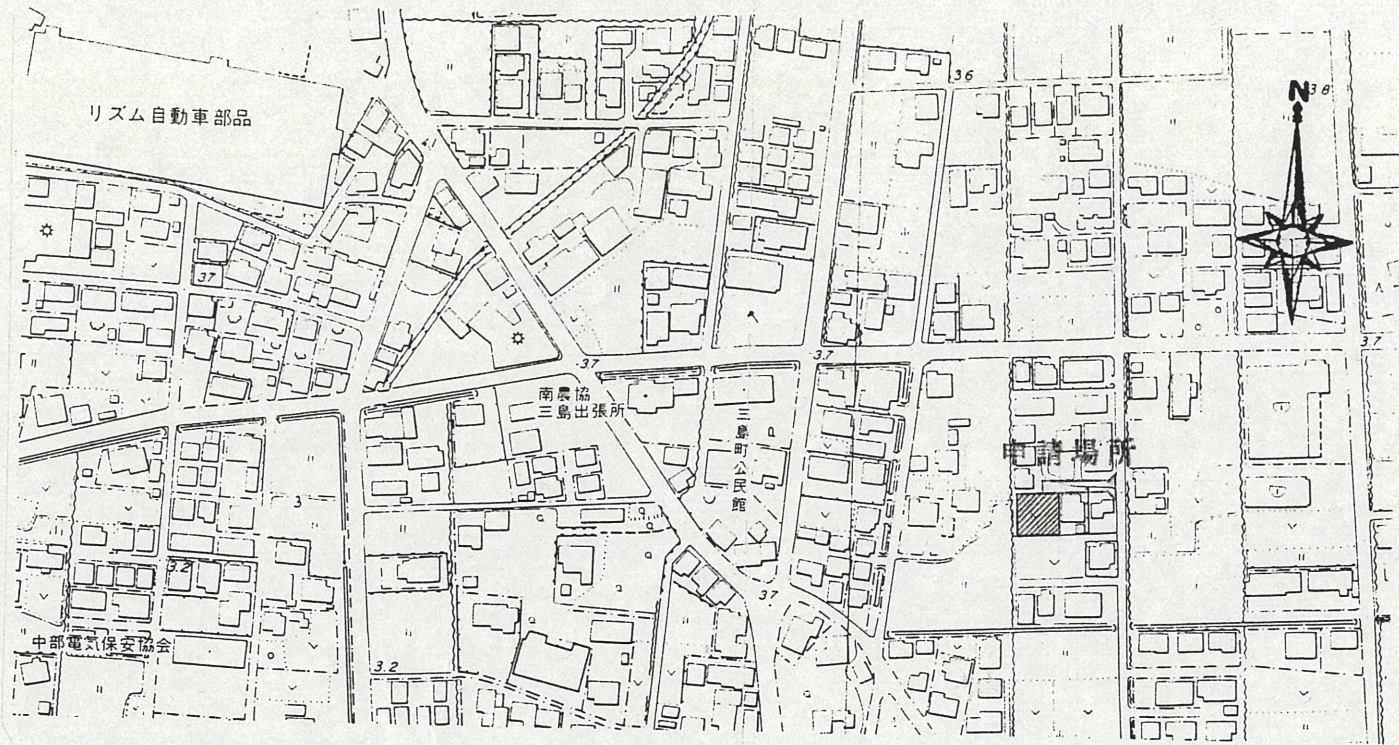
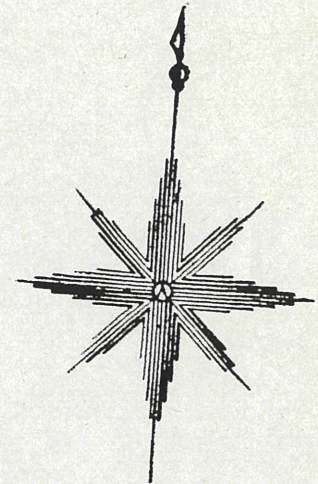
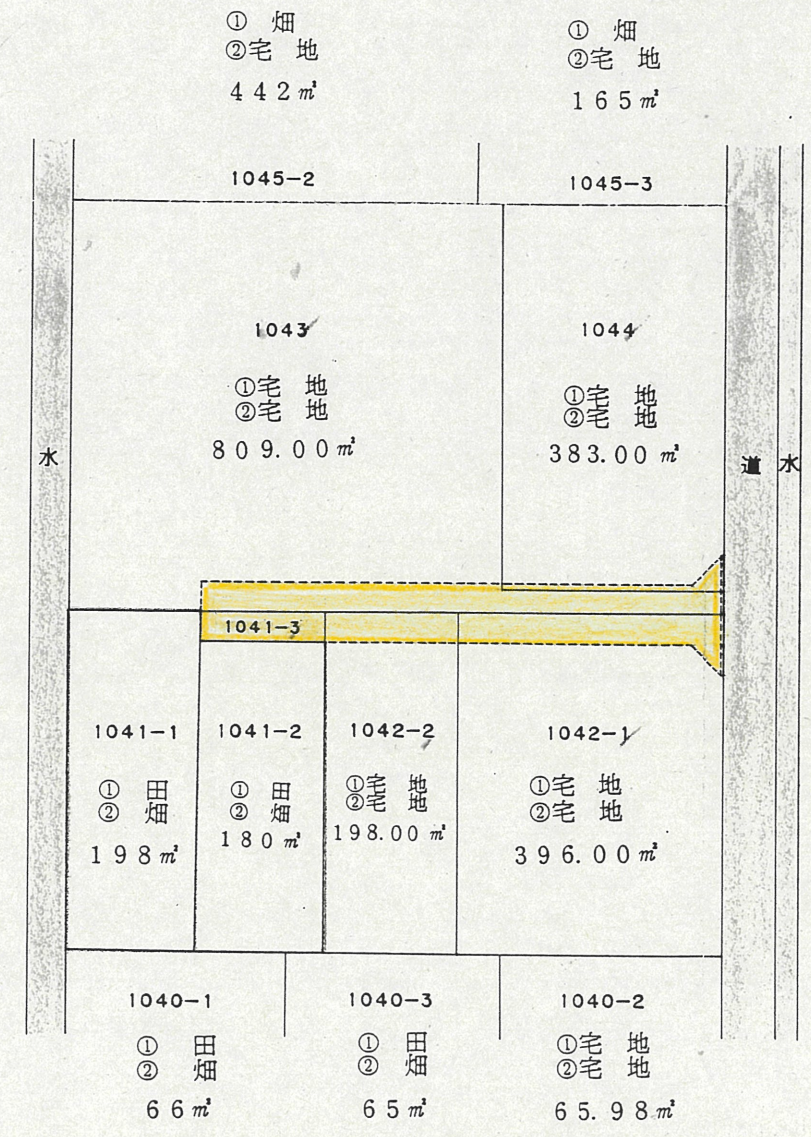


付近見取図 S = 1 : 3000



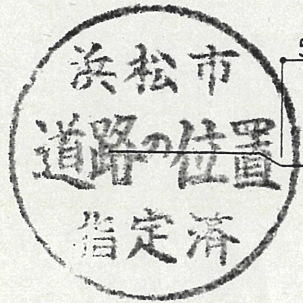
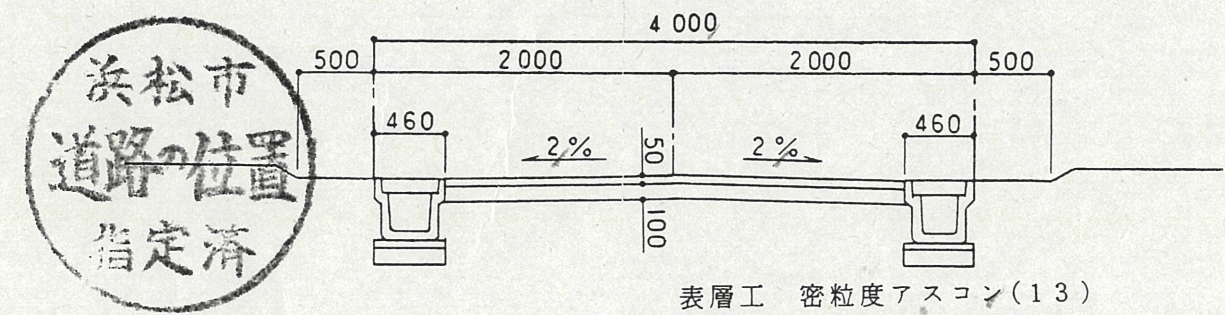
道路位置指定図	指定番号	8-22
三島町地内	指定年月日	H9.10.30

地籍図 (実測図及び公図写し)



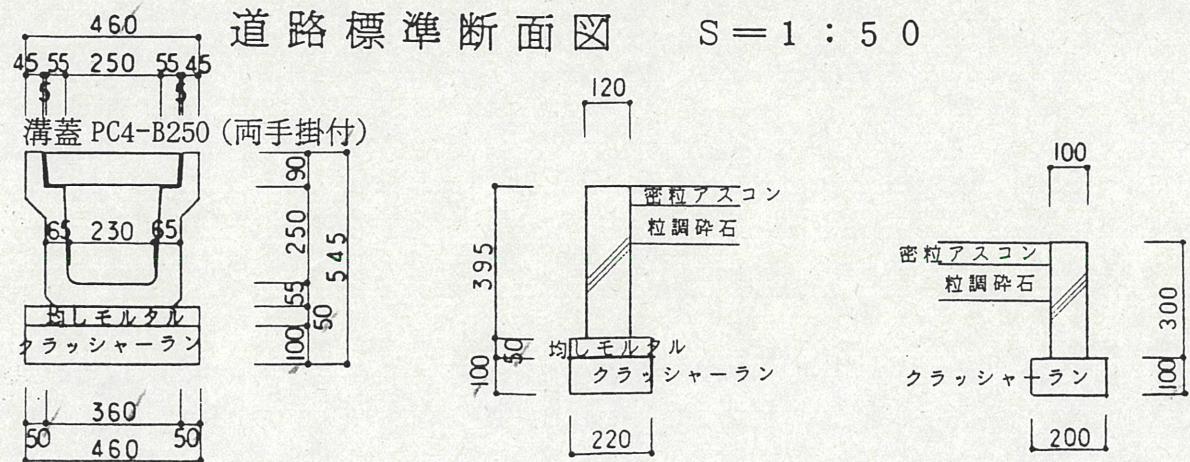
道路断面図

指定道路幅員  
有効道路幅員



表層工 密粒度アスコン(13)  
上層工 粒調碎石

道路標準断面図 S = 1 : 50



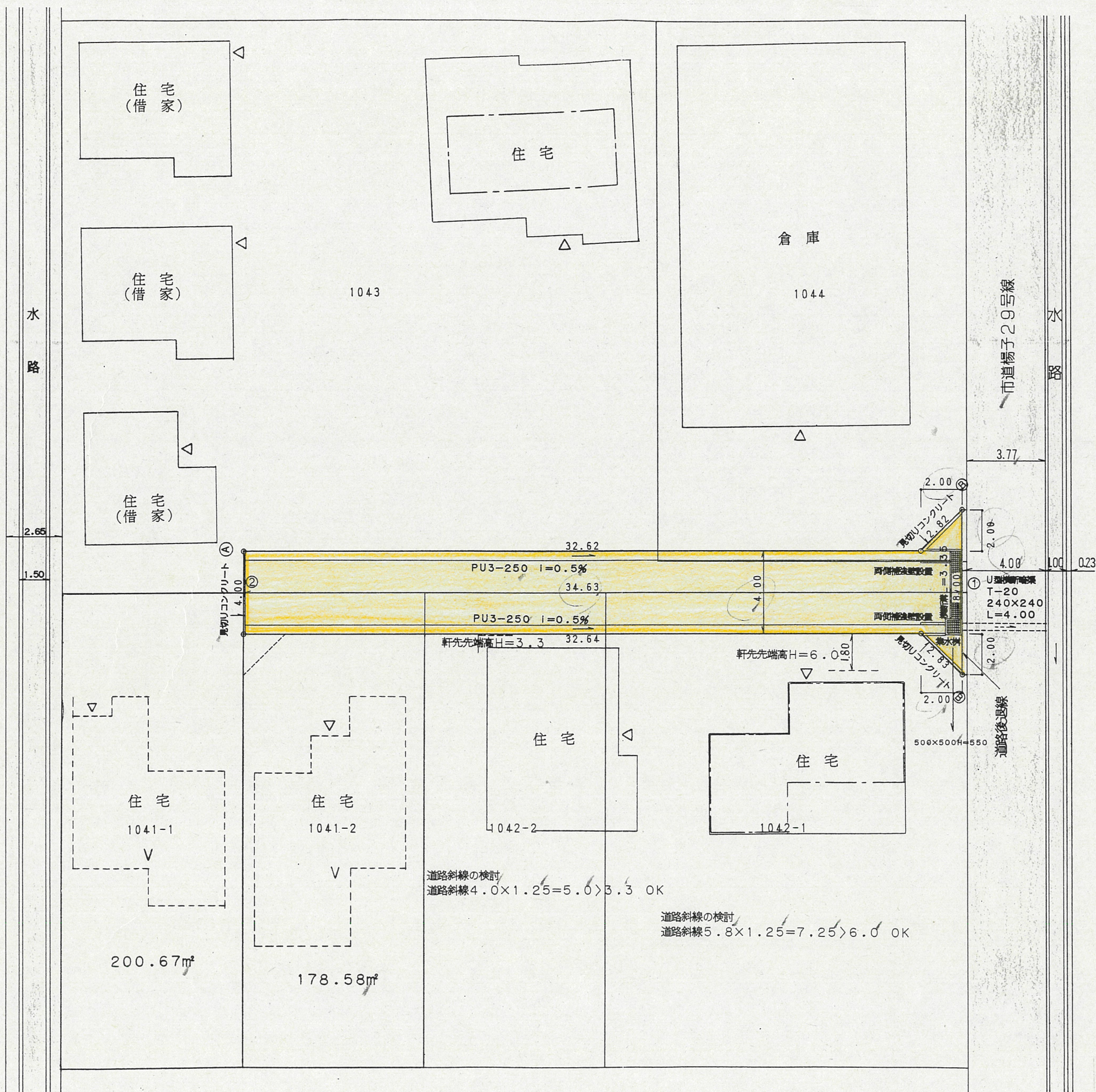
PU3-250側溝 S = 1 : 20 見切コンクリートA S = 1 : 20

見切コンクリートB S = 1 : 20

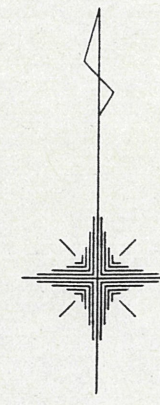
凡例

- ① 登記地目
- ② 現況地目

公 図 写 S = 1 : 500



総開発面積 521.76㎡  
 指定道路面積 142.51㎡



道路斜線の検討  
 道路斜線4.0×1.25=5.0>3.3 OK

道路斜線の検討  
 道路斜線5.8×1.25=7.25>6.0 OK

200.67㎡  
 178.58㎡

実測図 S=1:200

道路位置指定図	指定番号	8-22
三島町地内	指定年月日	H9.10.30