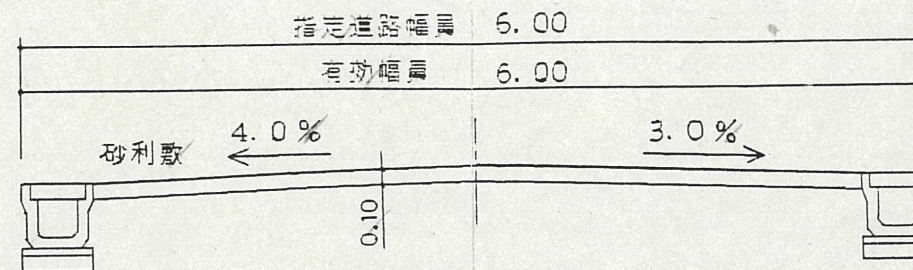


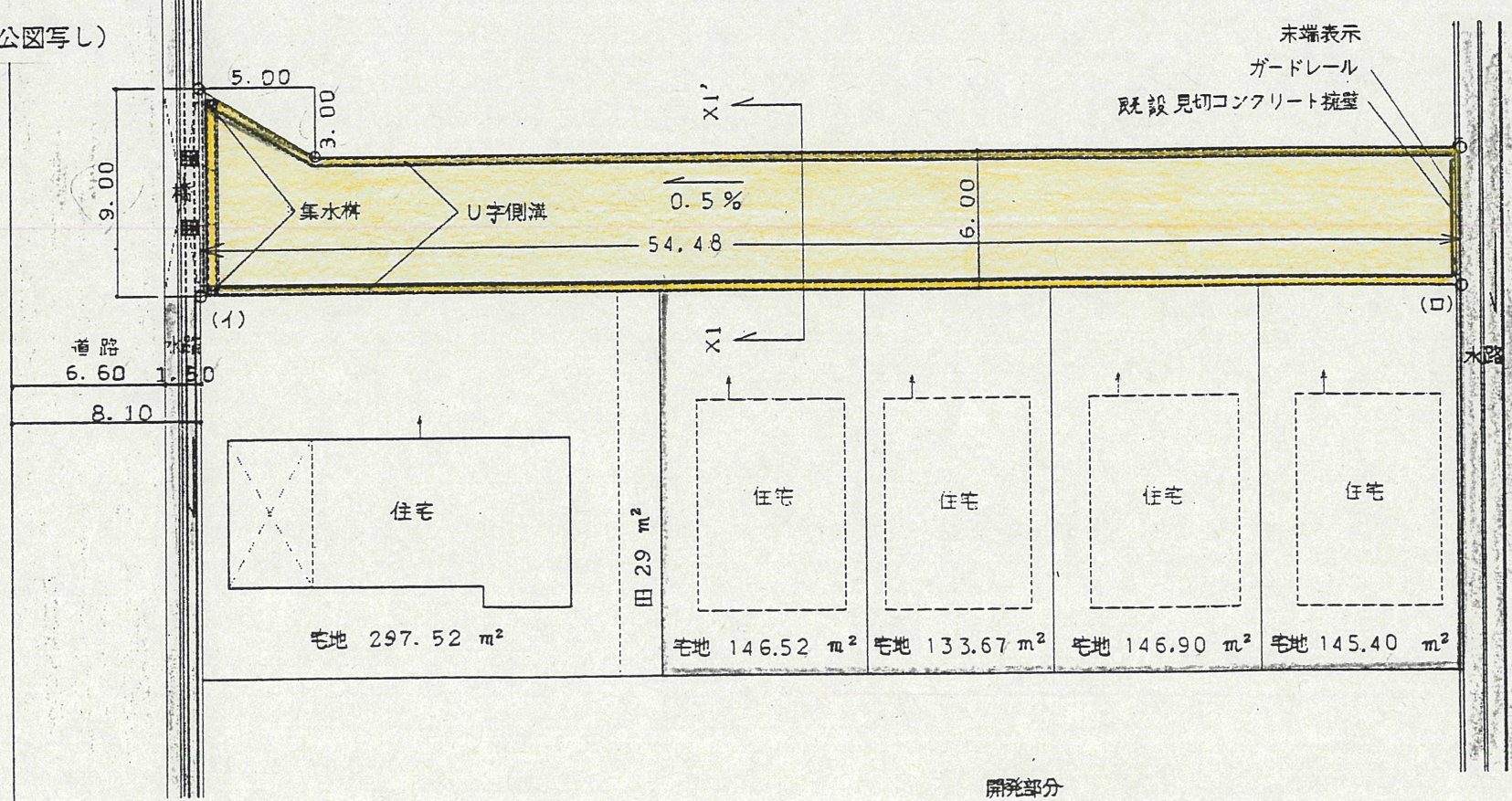
道路断面図

道路位置指定図	指定番号	8-29
篠ヶ瀬町地内	指定年月日	H9.9.2



X1-X1'
横断面図 S=1/50

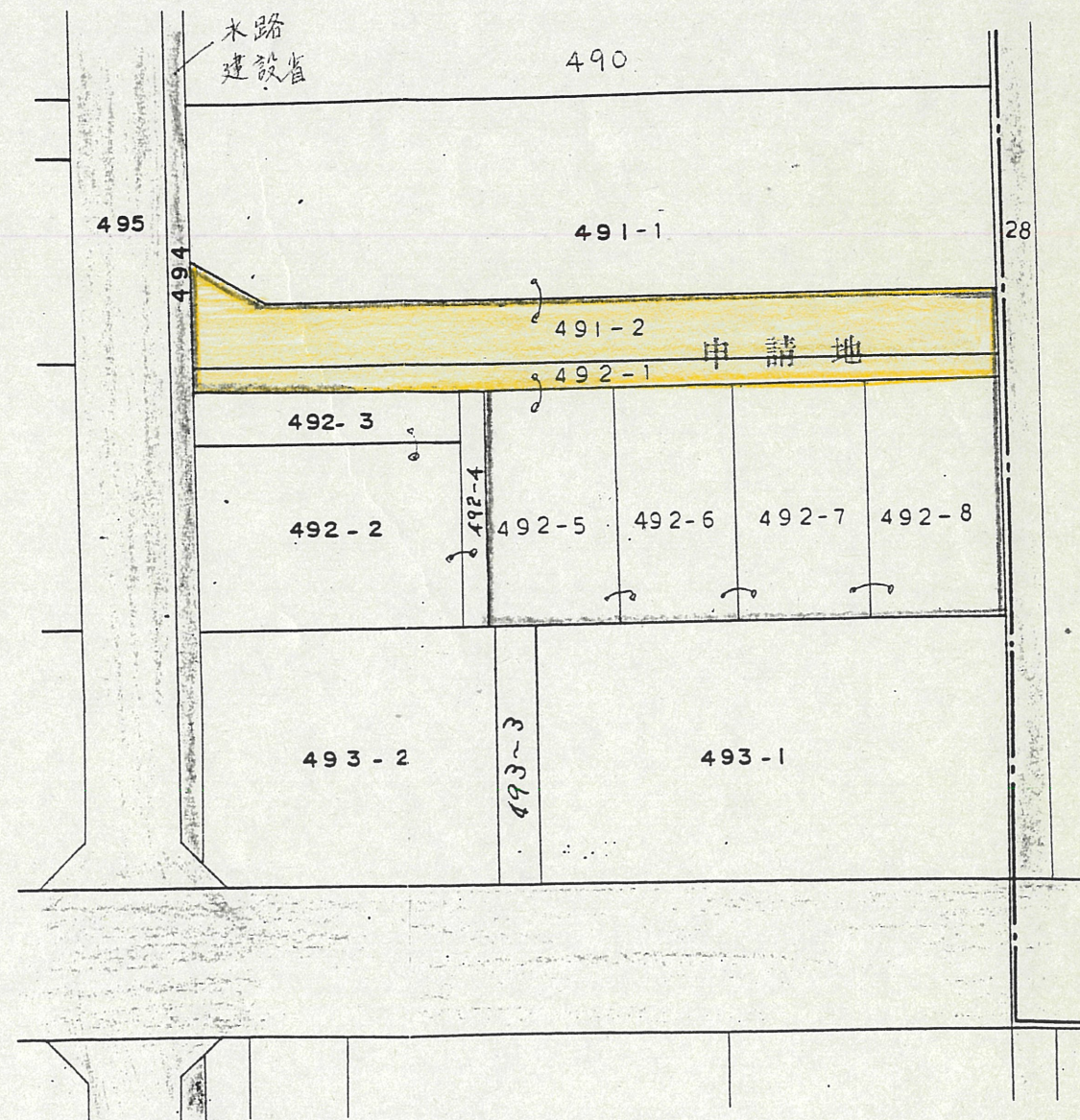
地籍図 (実測図及び公図写し)



開発部分
 道路部分 334.38 m²
 宅地部分 572.49 m²
 合計 906.87 m²

開発区域 ---

実測図 S=1/300



公図写 S=1/500