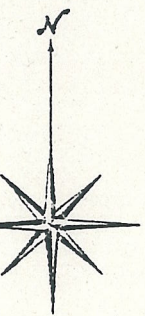
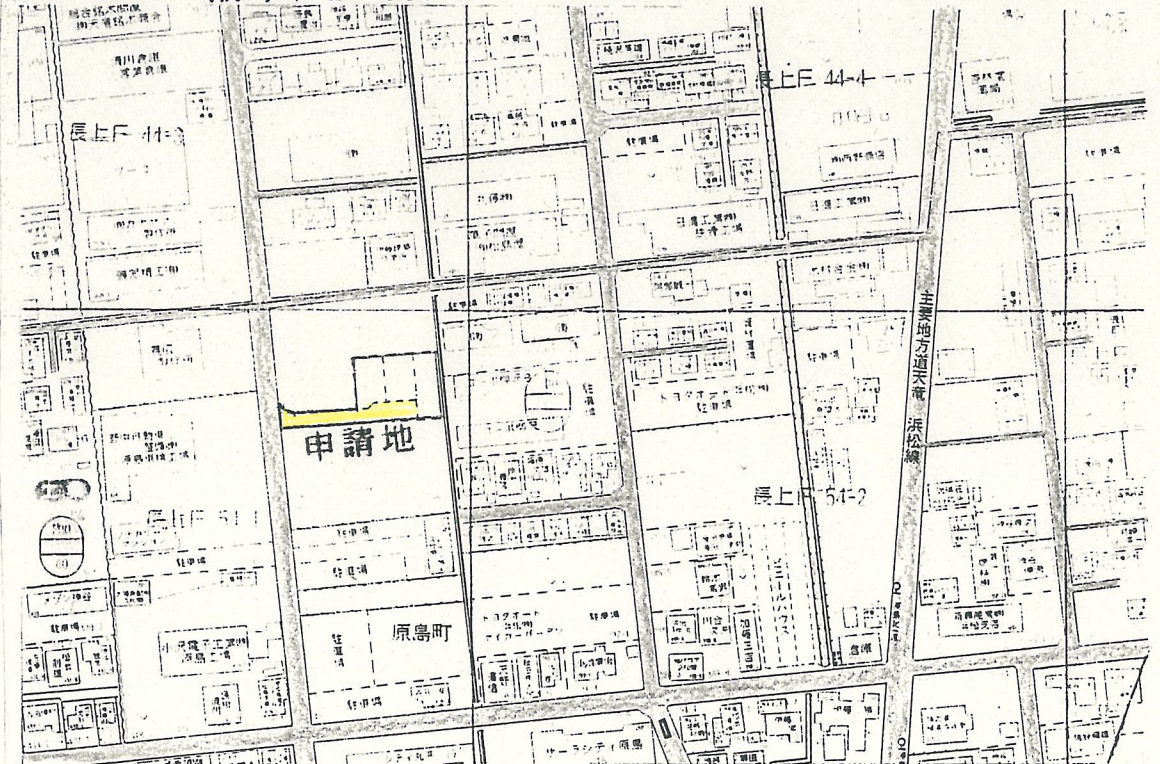


開発面積 718.83m<sup>2</sup>

付近見取図 縮尺 1:2500



道路位置指定図	指定番号	8-10
原島町地内	指定年月日	H9.1.31



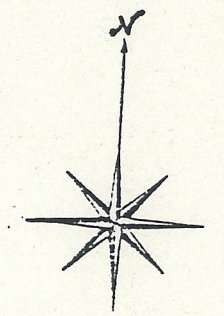
地籍図 (実測図及び公図写し)

道路位置指定図	指定番号	8-10
原島町地内	指定年月日	H9.1.31

公図写し



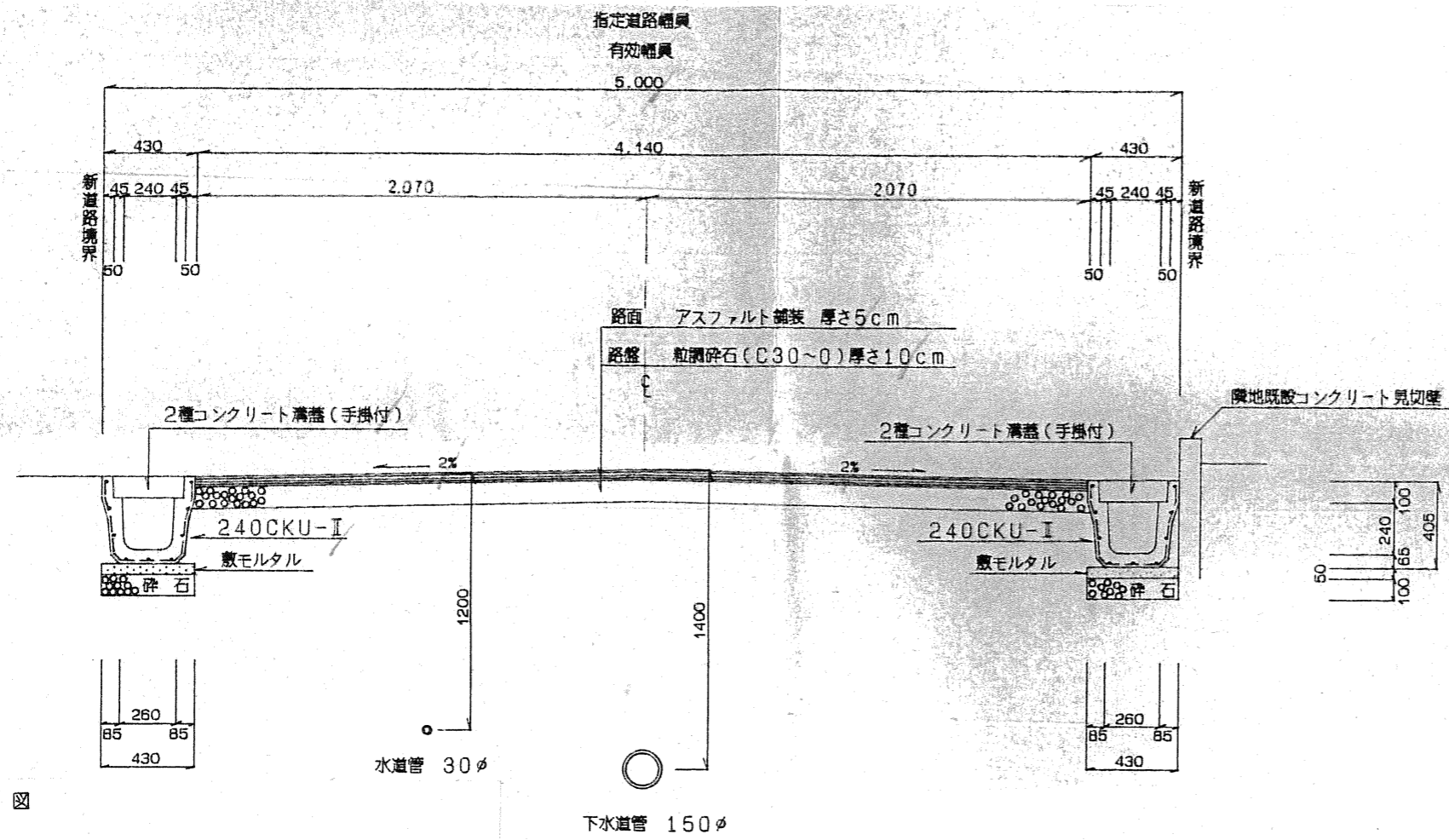
原島町  
A 天三町



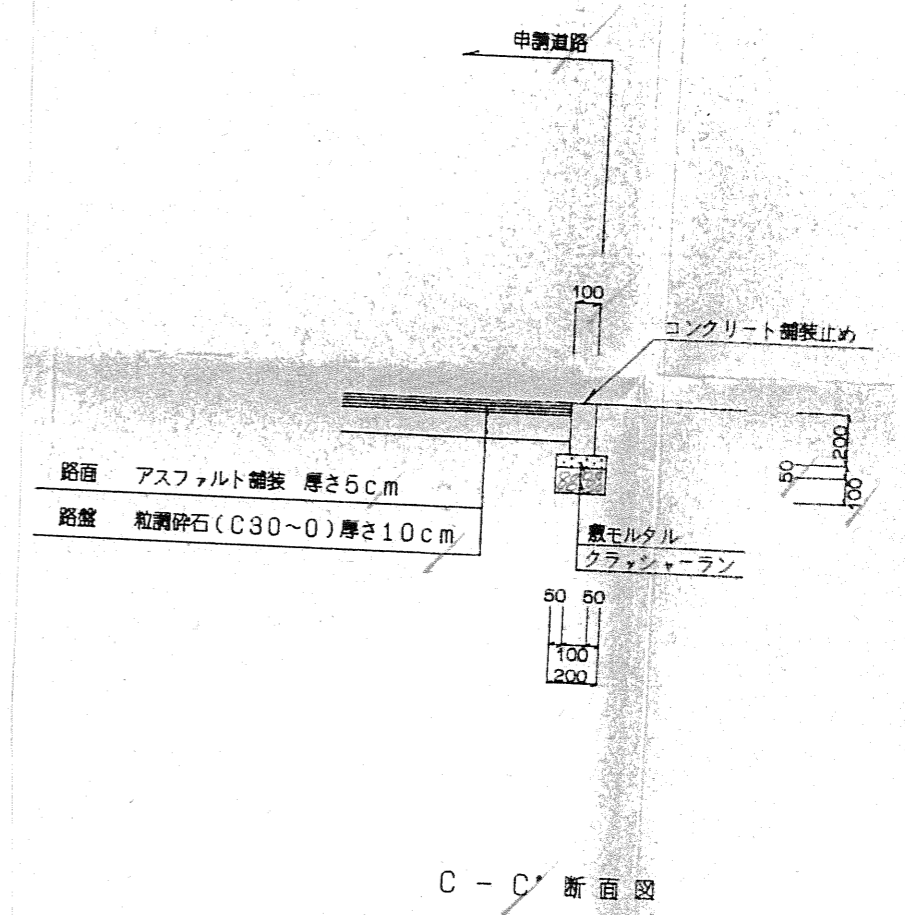
縮尺 1:500



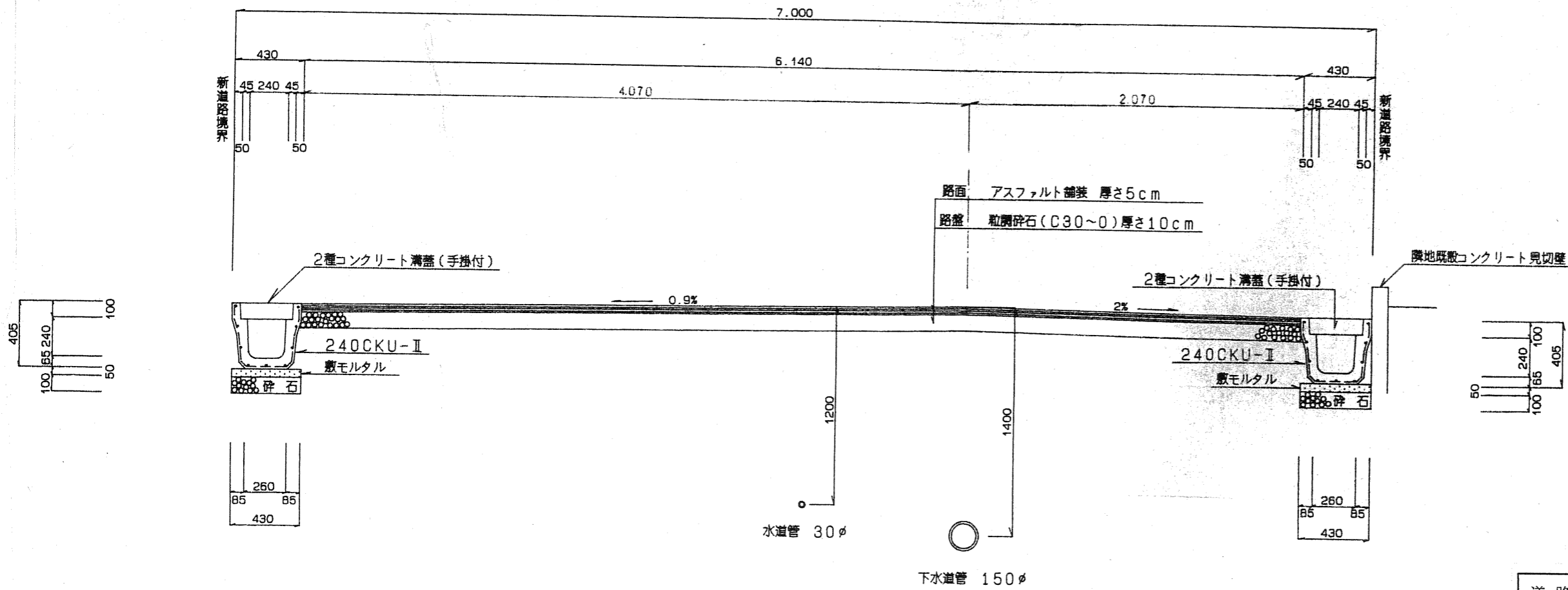
断面図



A - A' 断面図



C - C' 断面図



B - B' 断面図

道路位置指定図	指定番号	8-10
原島町地内	指定年月日	H9.1.31