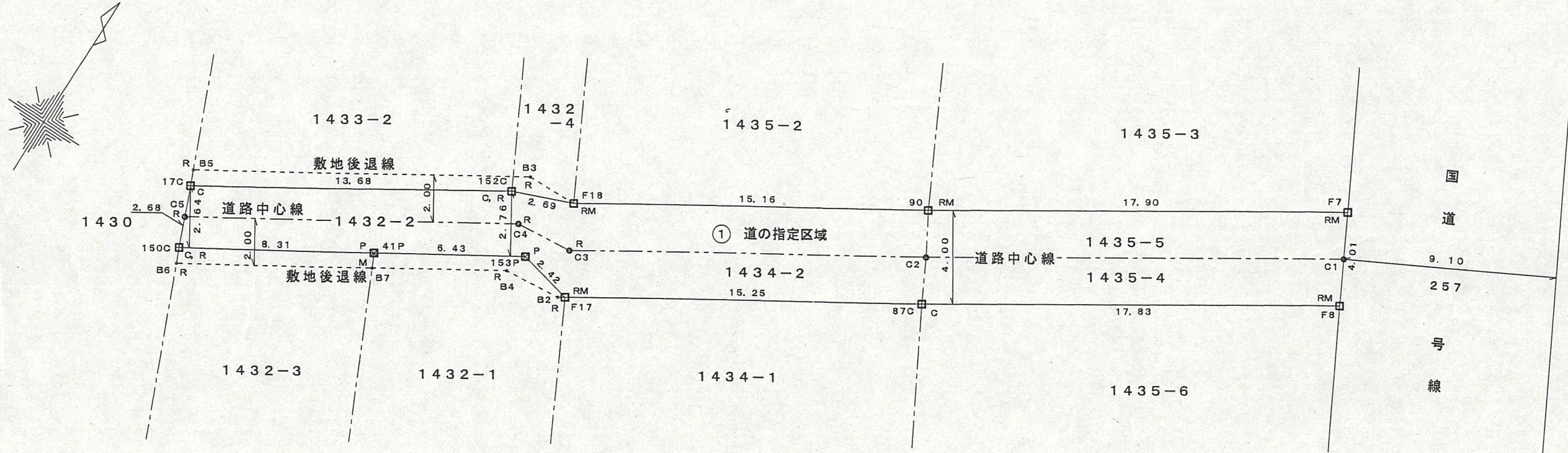


道の指定図	指定番号	18-1
三方原町地内	指定年月日	H18.5.17

所在地番	浜松市三方原町 1432-2、1434-2、1435-4、1435-5
------	--

実測平面図 S=1:200



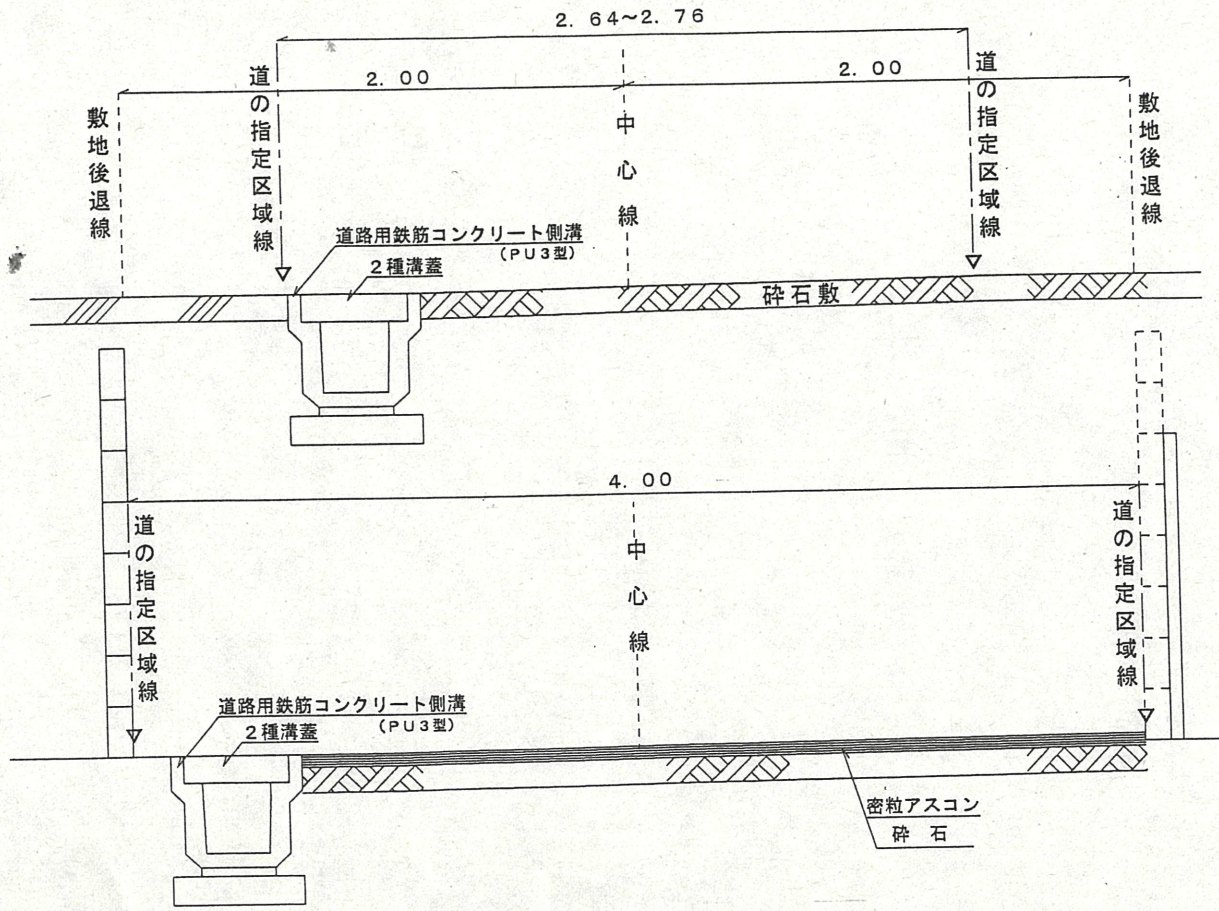
座標求積表

地番	① 道の指定区域			
測点	X <sub>n</sub>	Y <sub>n</sub>	(X <sub>n+1</sub> -X <sub>n-1</sub> ) Y <sub>n</sub>	距離
150C	76.341	112.207	210.051504	8.312
41P	80.690	119.290	920.918800	6.437
153P	84.061	124.774	352.112228	2.421
F17	83.512	127.132	960.227996	15.250
87C	91.614	140.052	2483.822220	17.827
F8	101.247	155.052	2044.980828	4.016
F7	104.803	153.185	-936.573090	17.898
90	95.133	138.124	-2449.076644	15.164
F18	87.072	125.280	-1134.159840	2.688
152C	86.080	122.782	-1013.442628	13.682
17C	78.818	111.186	-1082.840454	2.679
	倍面積		356.020920	
	面積		178.0104600	
	地積		178.01	m <sup>2</sup>

杭種凡例

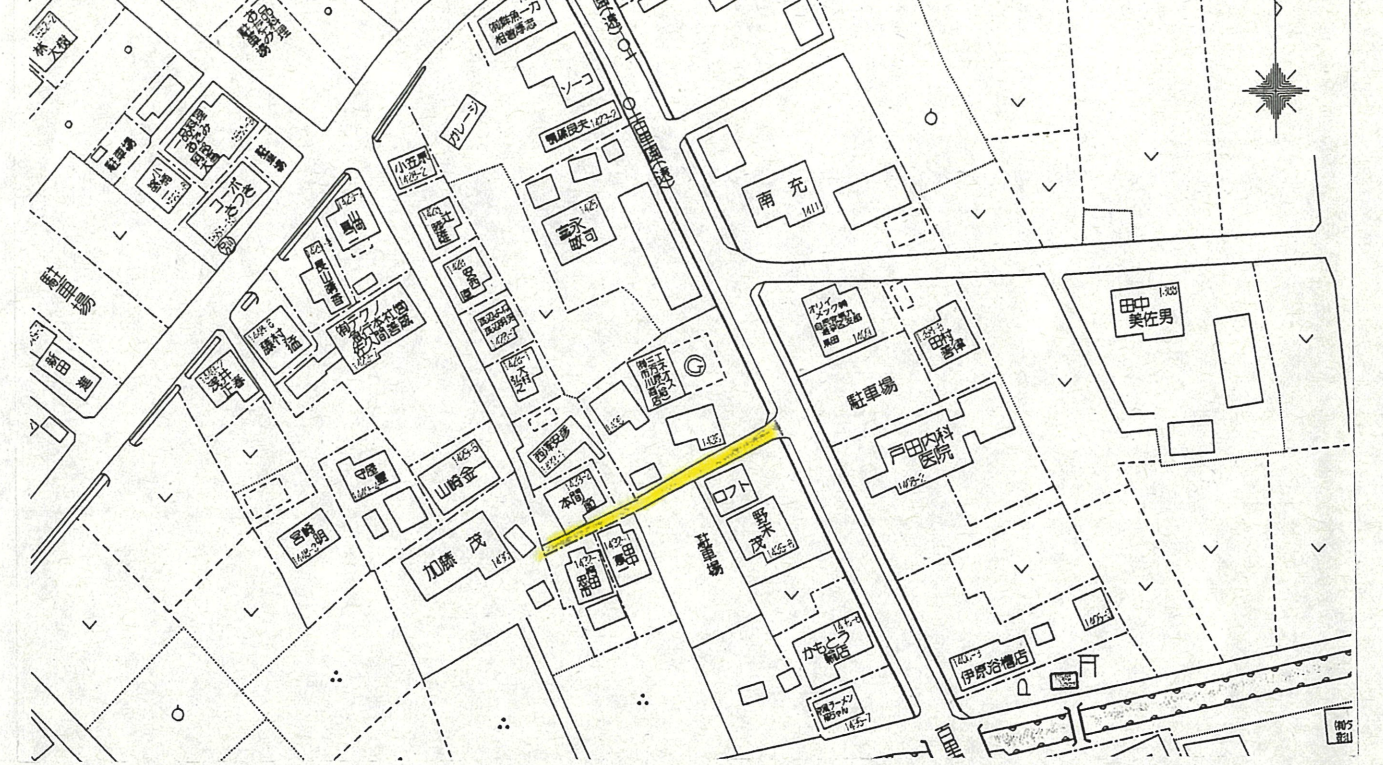
□ S	石杭
□ RM	金属プレート
田 C	コンクリート杭
⊠ P	プラスチック杭
⊗ R	金属鉋
○ W	木杭
⊙ M	刻印
▽	ペンキ塗印
○	計算点
◎	道路中心鉋
⊕	基準・多角点

道路断面図 S=1/30

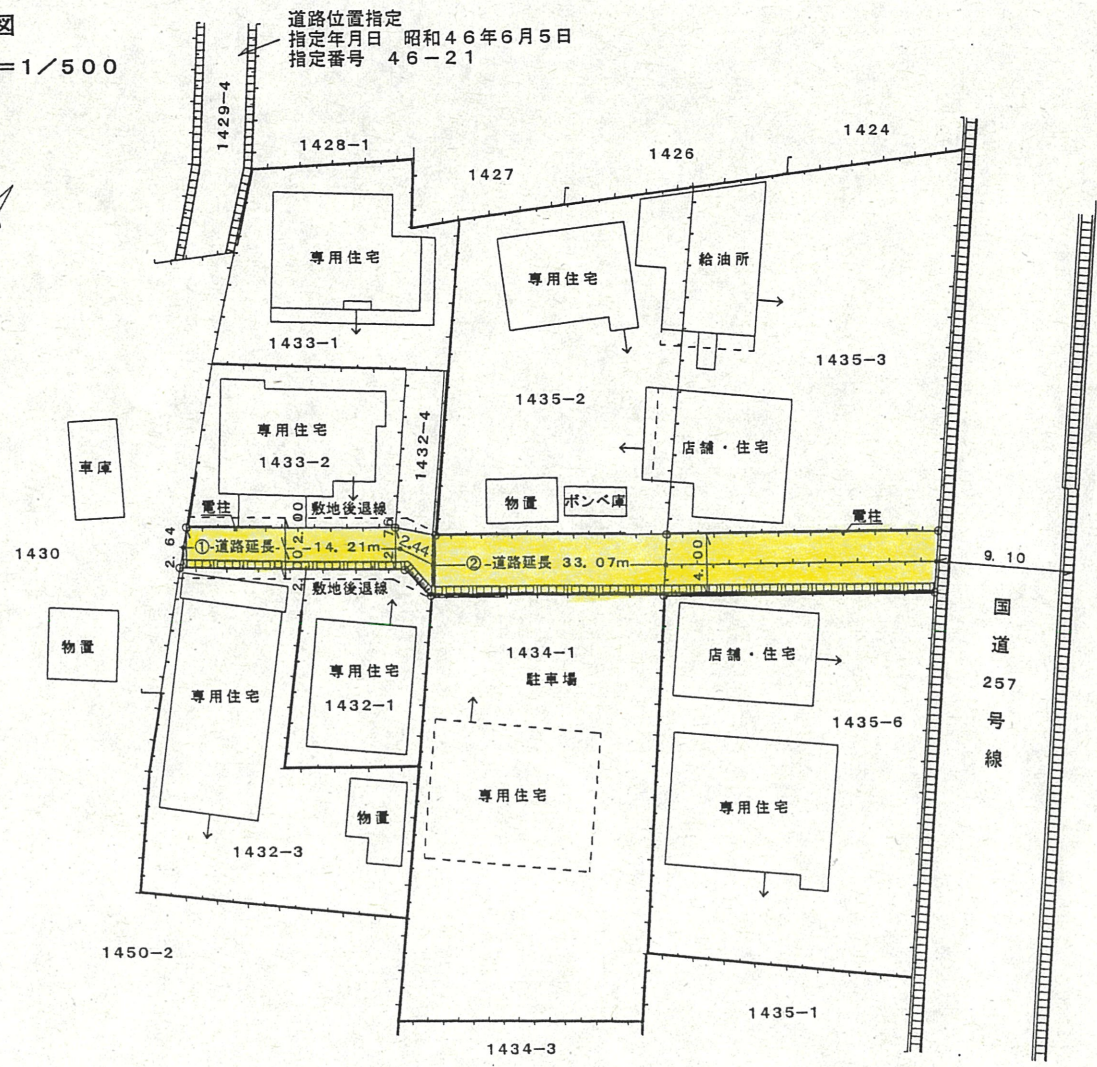


道の指定図	指定番号	18-1
三方原町地内	指定年月日	H18.5.17

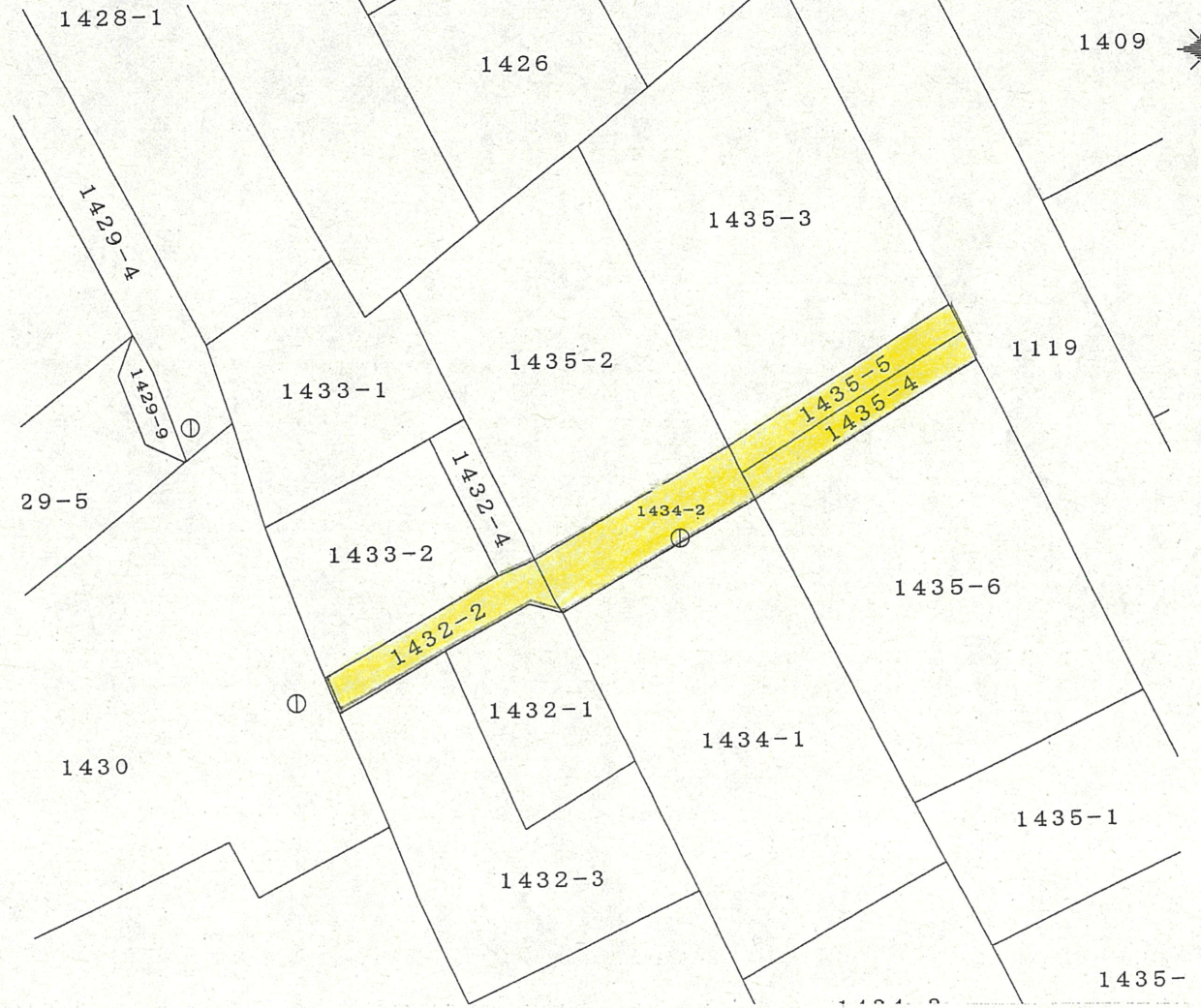
付近見取図 S=1/1500



実測図 S=1/500



公図写し S=1/500



単位 [m]

