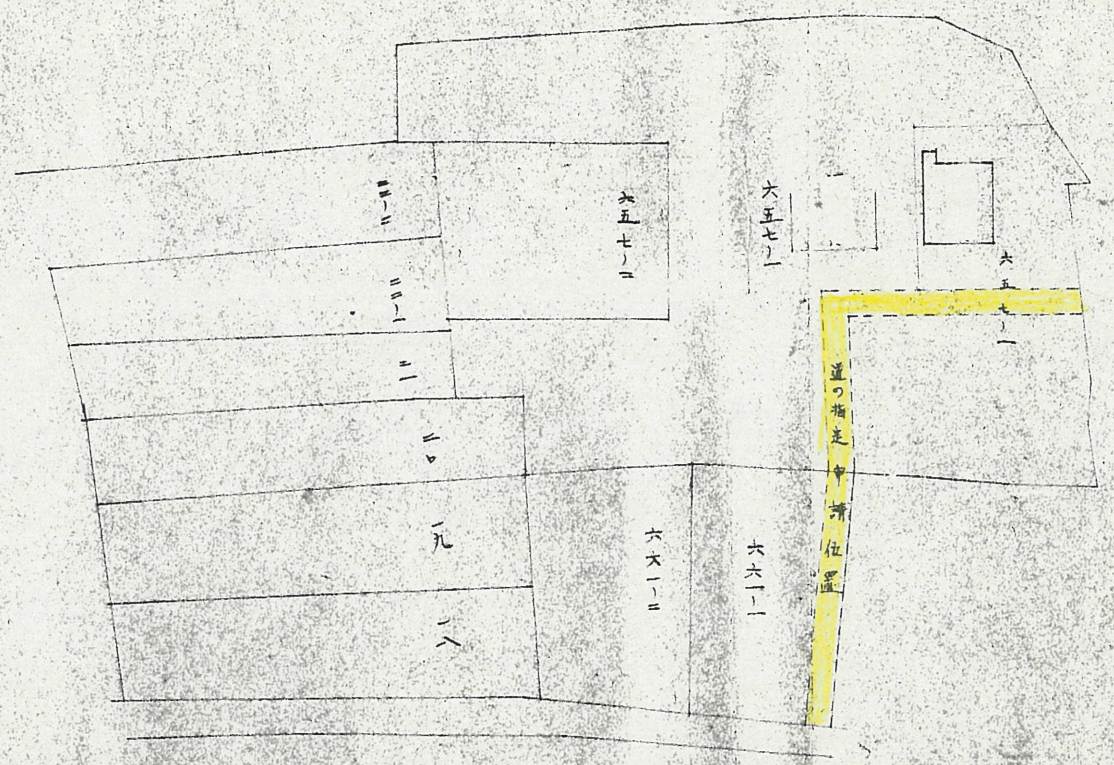

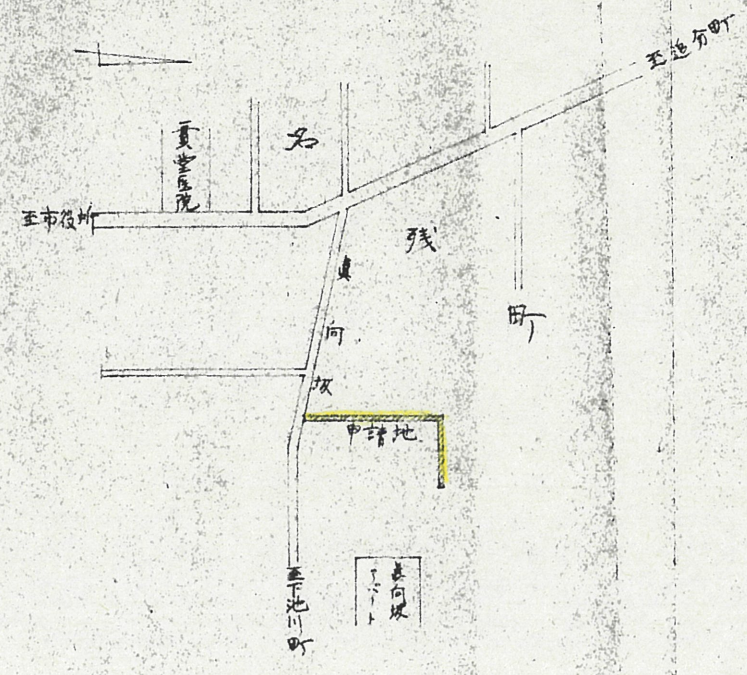


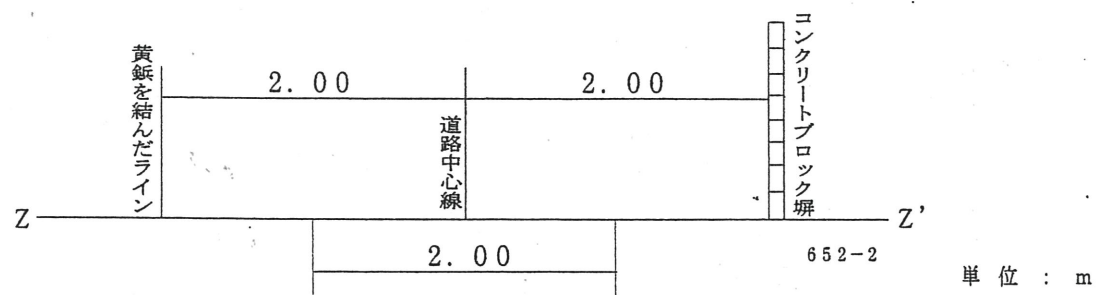
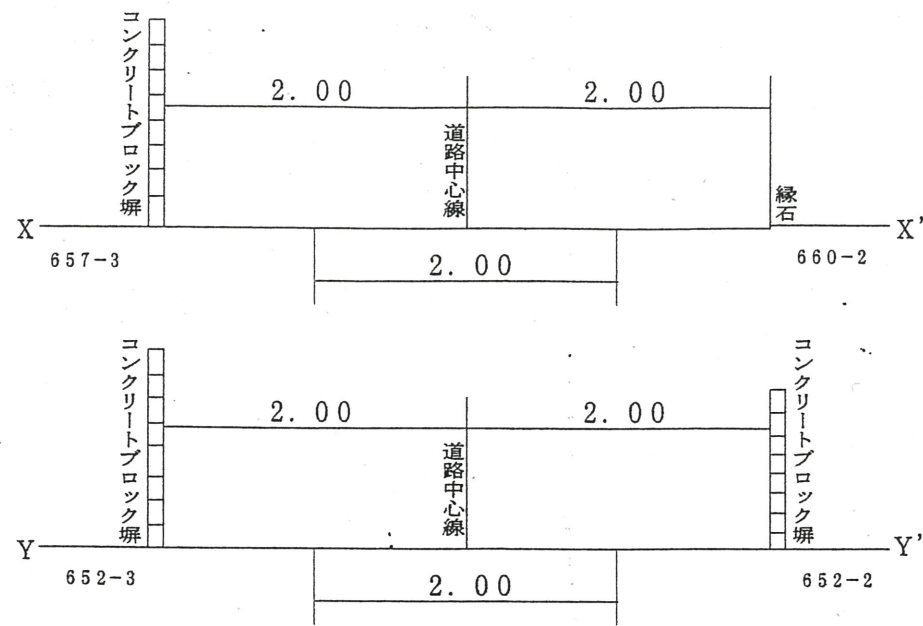
道の指定図	指定番号	31-702
鹿谷町地内	指定年月日	S31.8.1



公. 図 寫 1/600

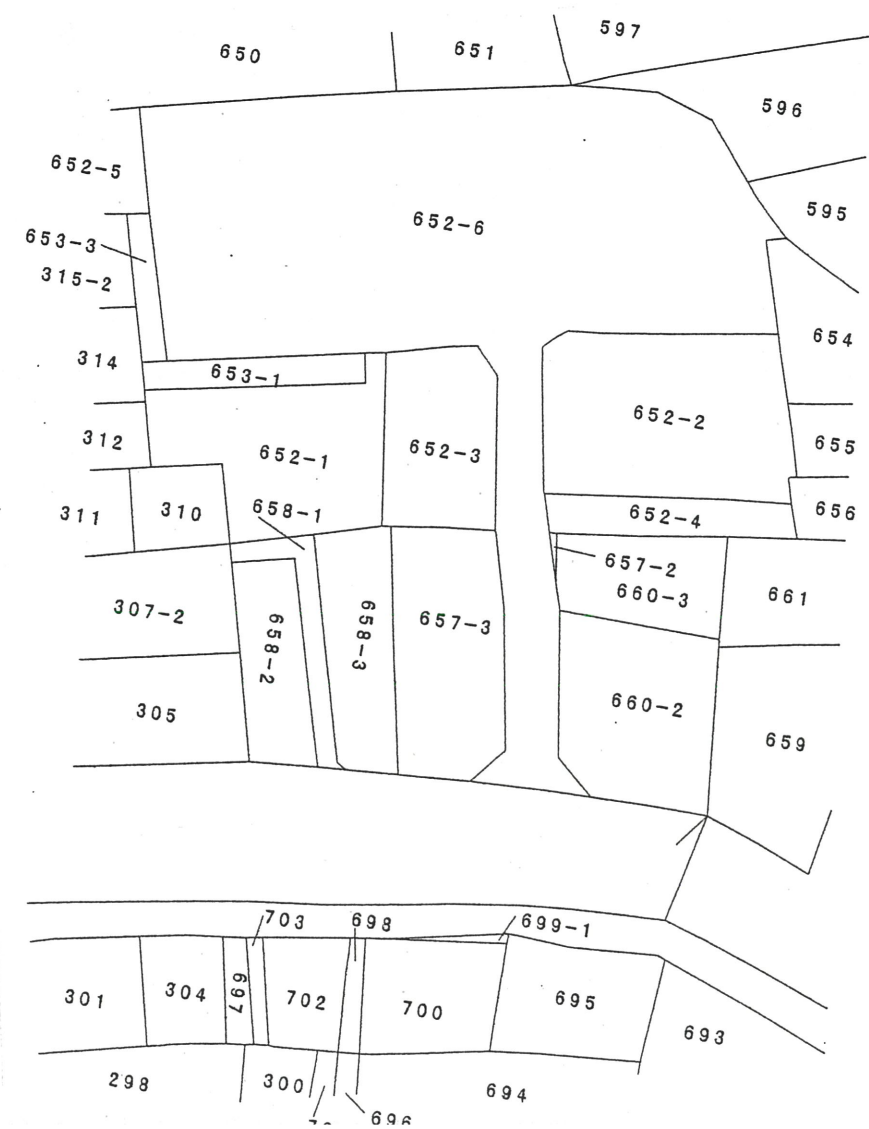


見取図

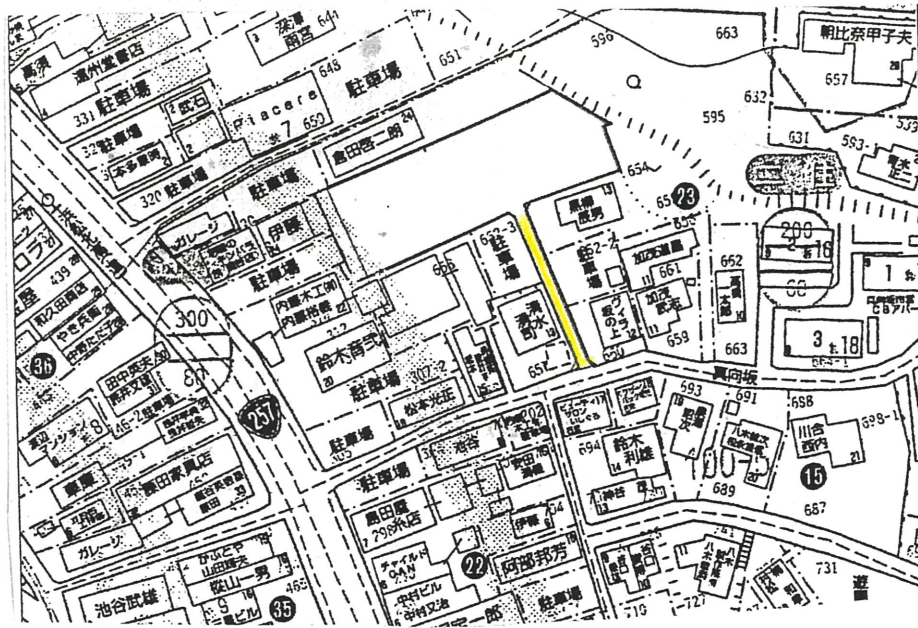


道路断面図

単位：m

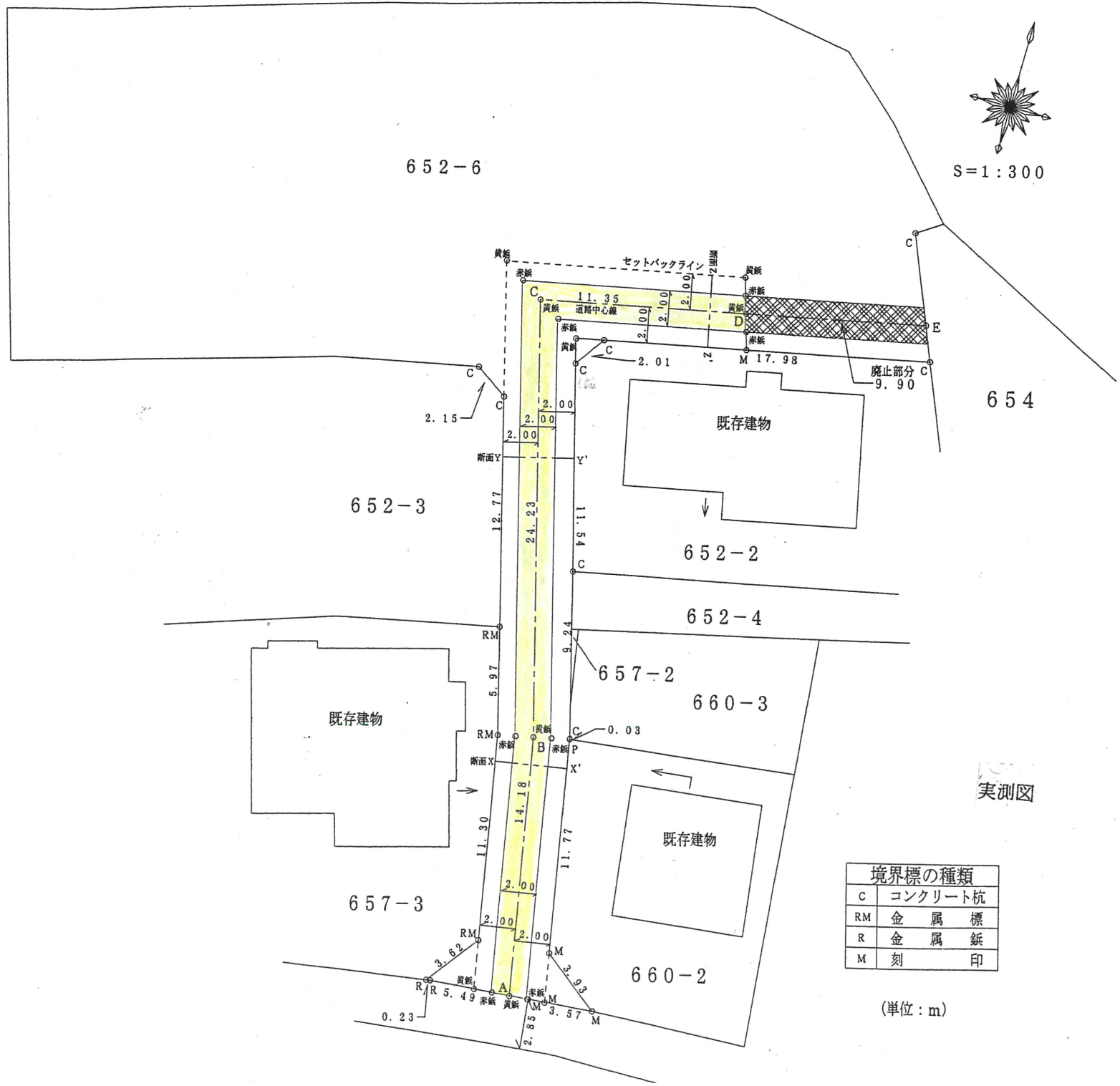


公図写し



4m確定・一部廃止		
道の指定図	指定番号	14-2
鹿谷町地内	指定年月日	H14.11.29

付近見取図



実測図

境界標の種類	
C	コンクリート杭
RM	金属標
R	金属紙
M	刻印

(単位：m)