道の指定図	指定番号	37－275
布橋二丁目　地内	指定年月日	S38.1.28

附近見取図

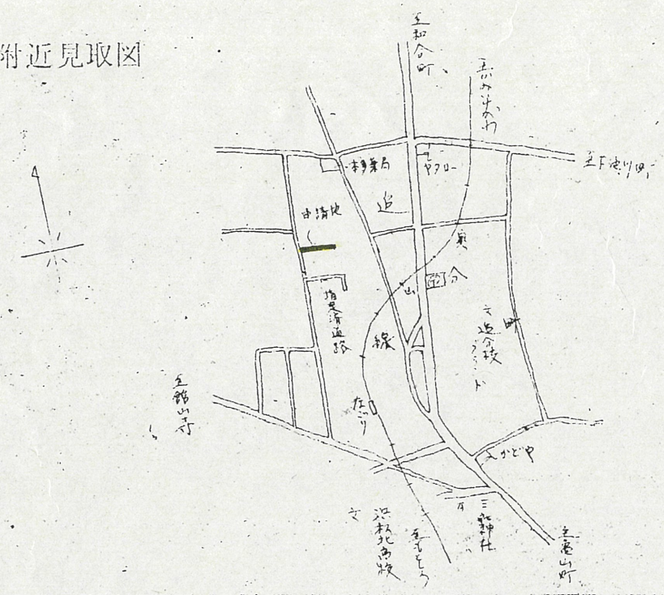

地籍図（実測図及び公図写）

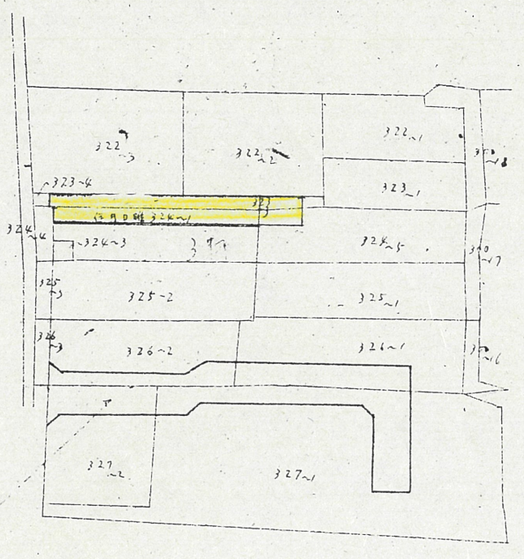

昭和33年4月27日付け33-3にて道路指定済

1/600

断面図　1/0

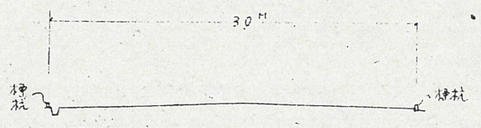

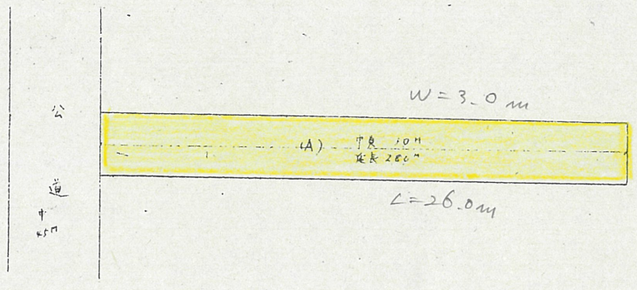

1/300