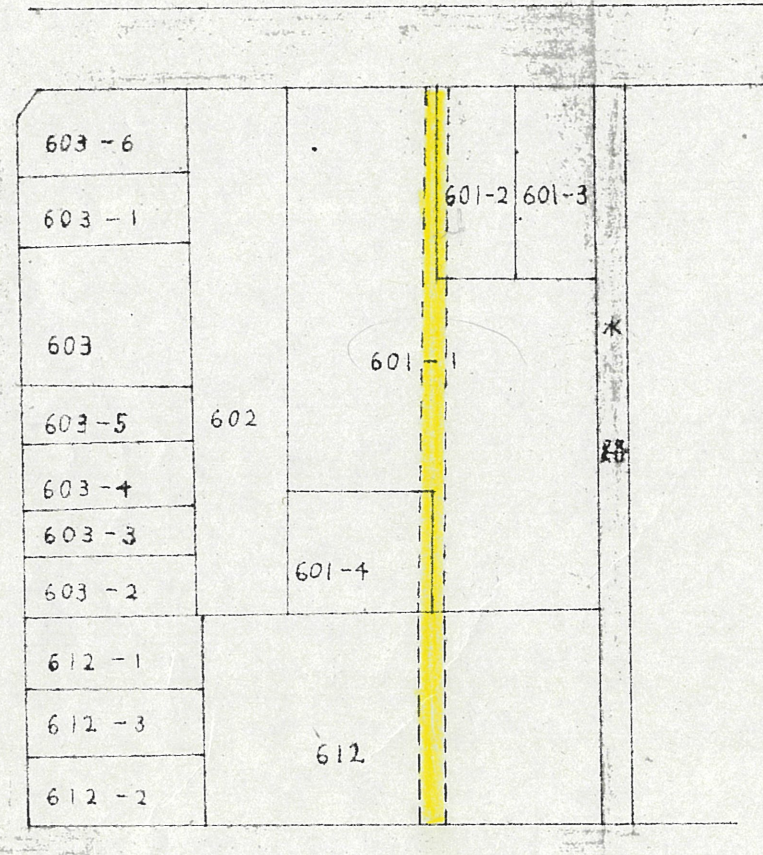
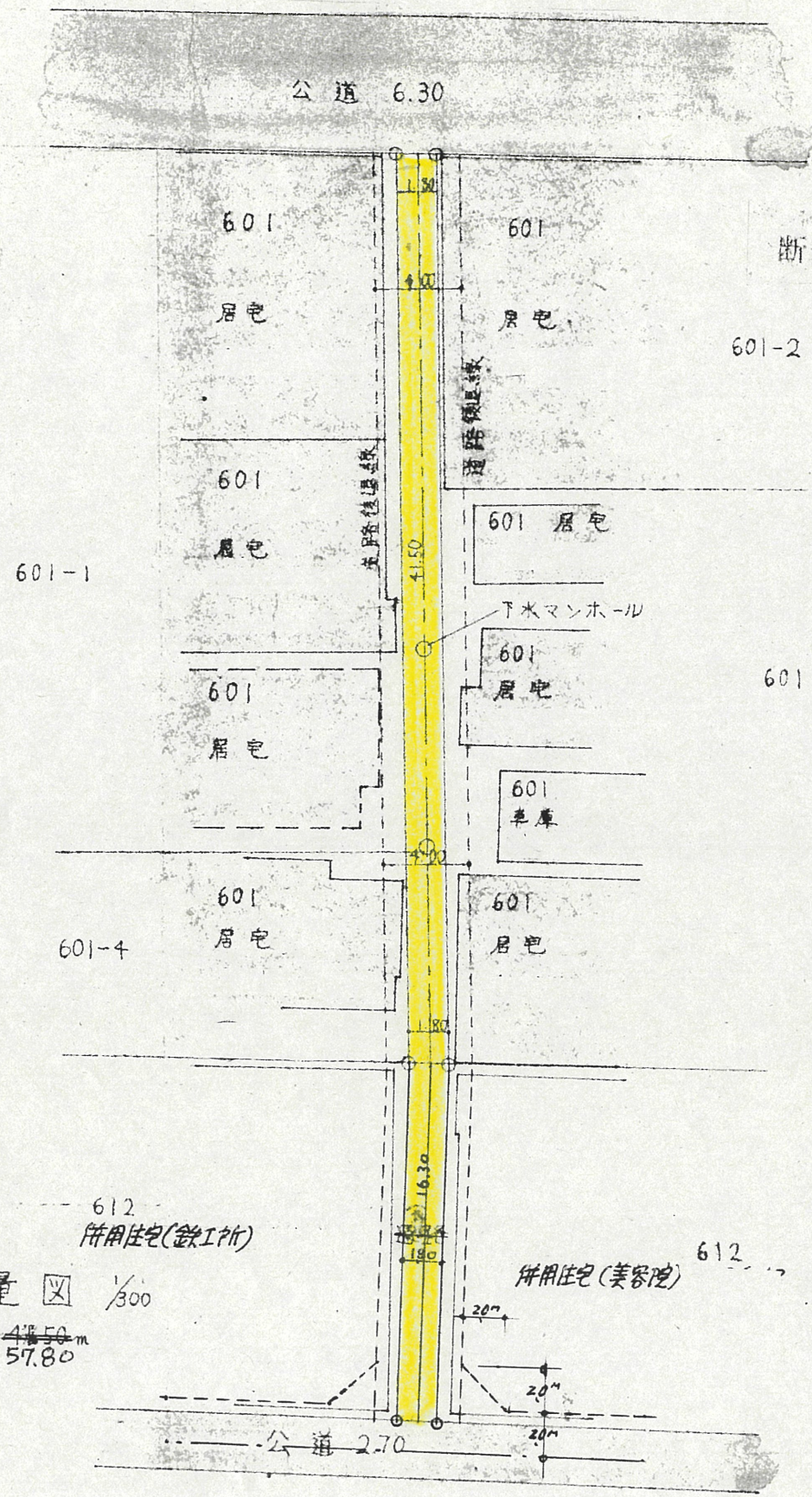


道の指定図	指定番号	46-6
野口町地内	指定年月日	S46.11.1



公図写 1/600



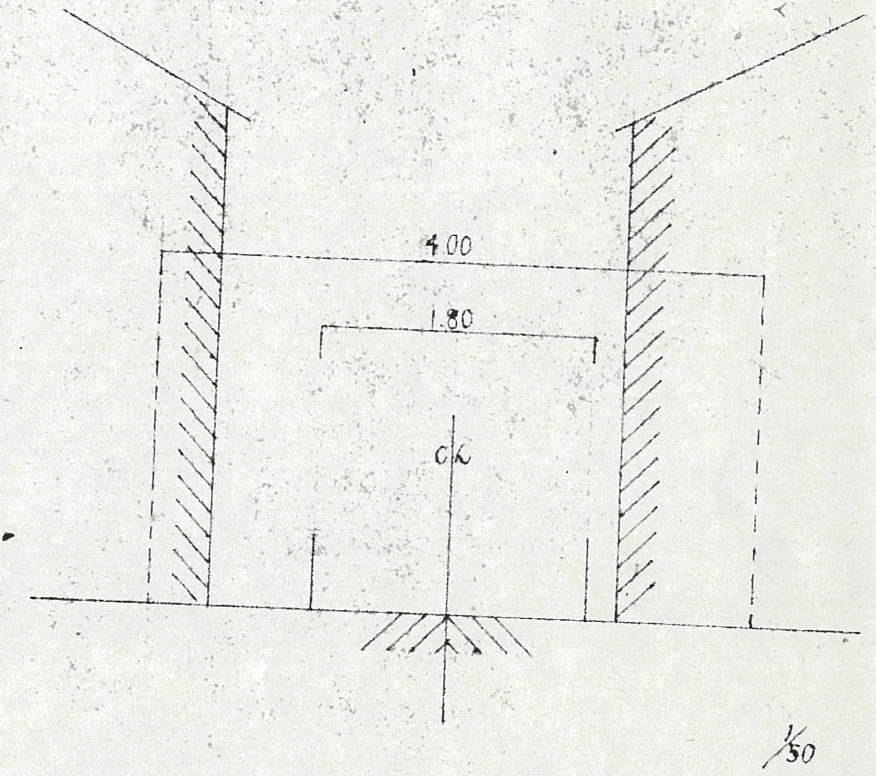
612
併用住宅(鉄工所)

測量図 1/300
延長 ~~48.50~~ 57.80m

併用住宅(美容院) 612

公道 2.70

断面図



附近見取図

