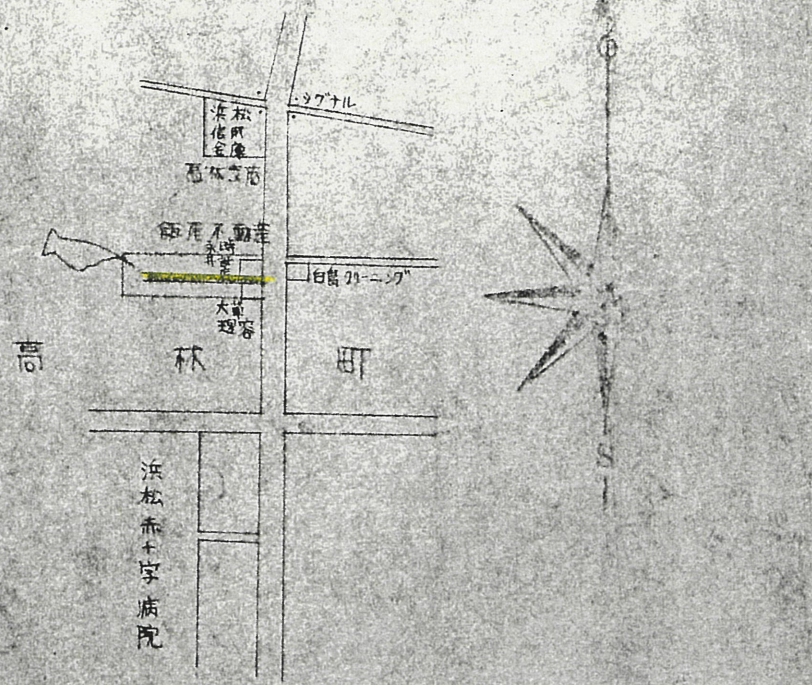
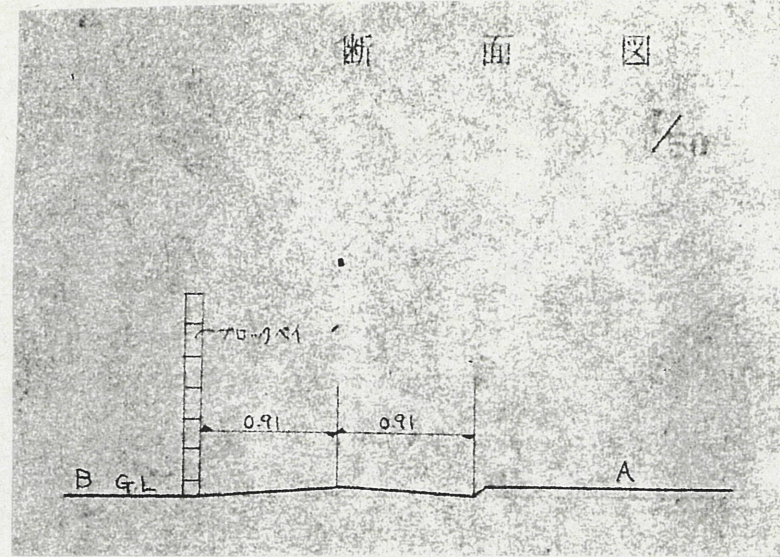


附近見取図



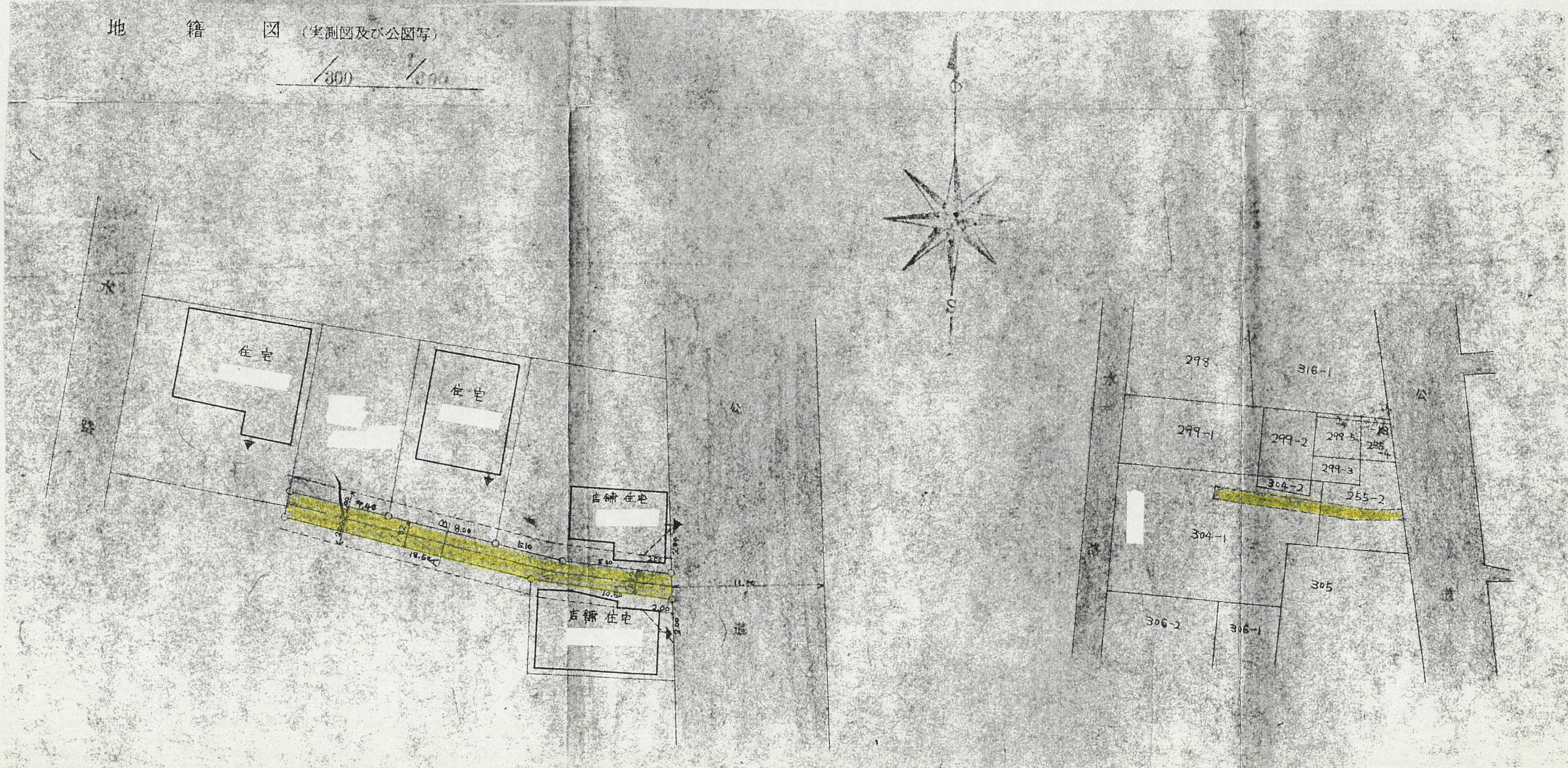
断面図



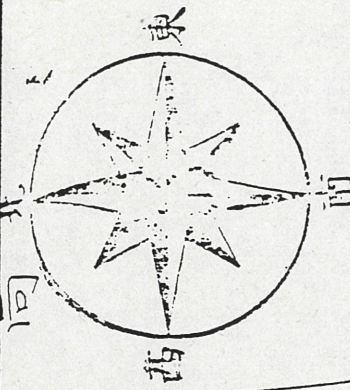
道の指定図	指定番号	47-18
高林一丁目 地内	指定年月日	S48.3.31

地籍図 (実測図及び公図写)

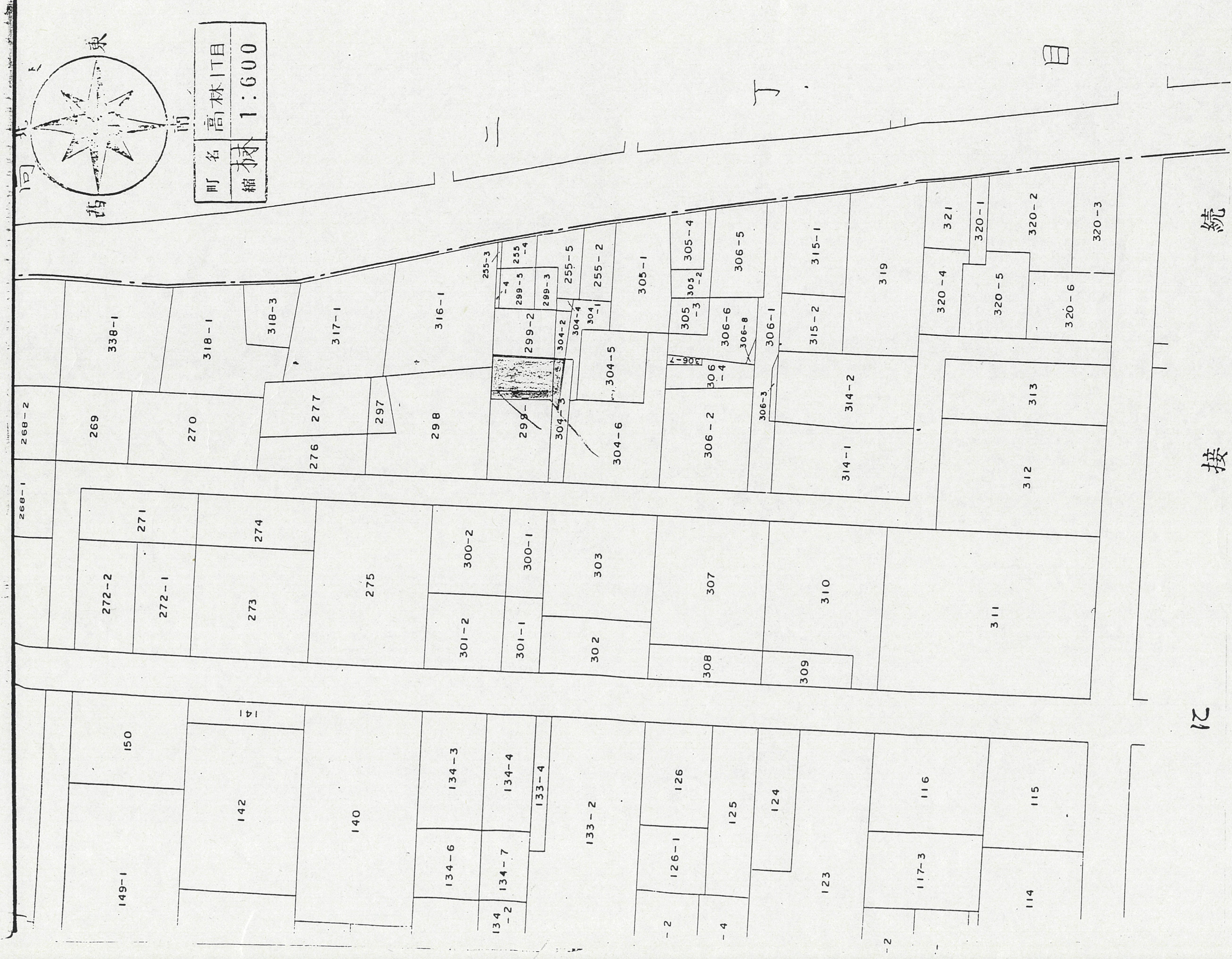
1/300 1/500



道の指定図	指定番号	47-18
高林一丁目 地内	指定年月日	S48.3.31



町名 高林一丁目
縮尺 1:600



12

接

続