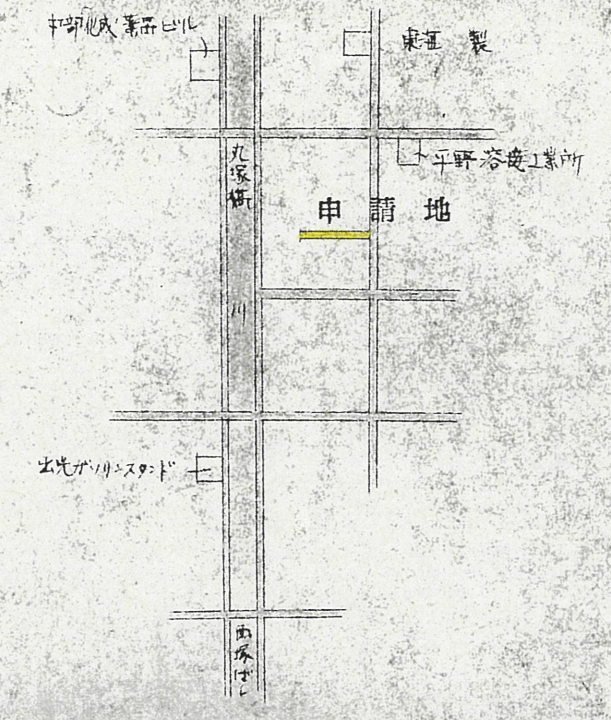


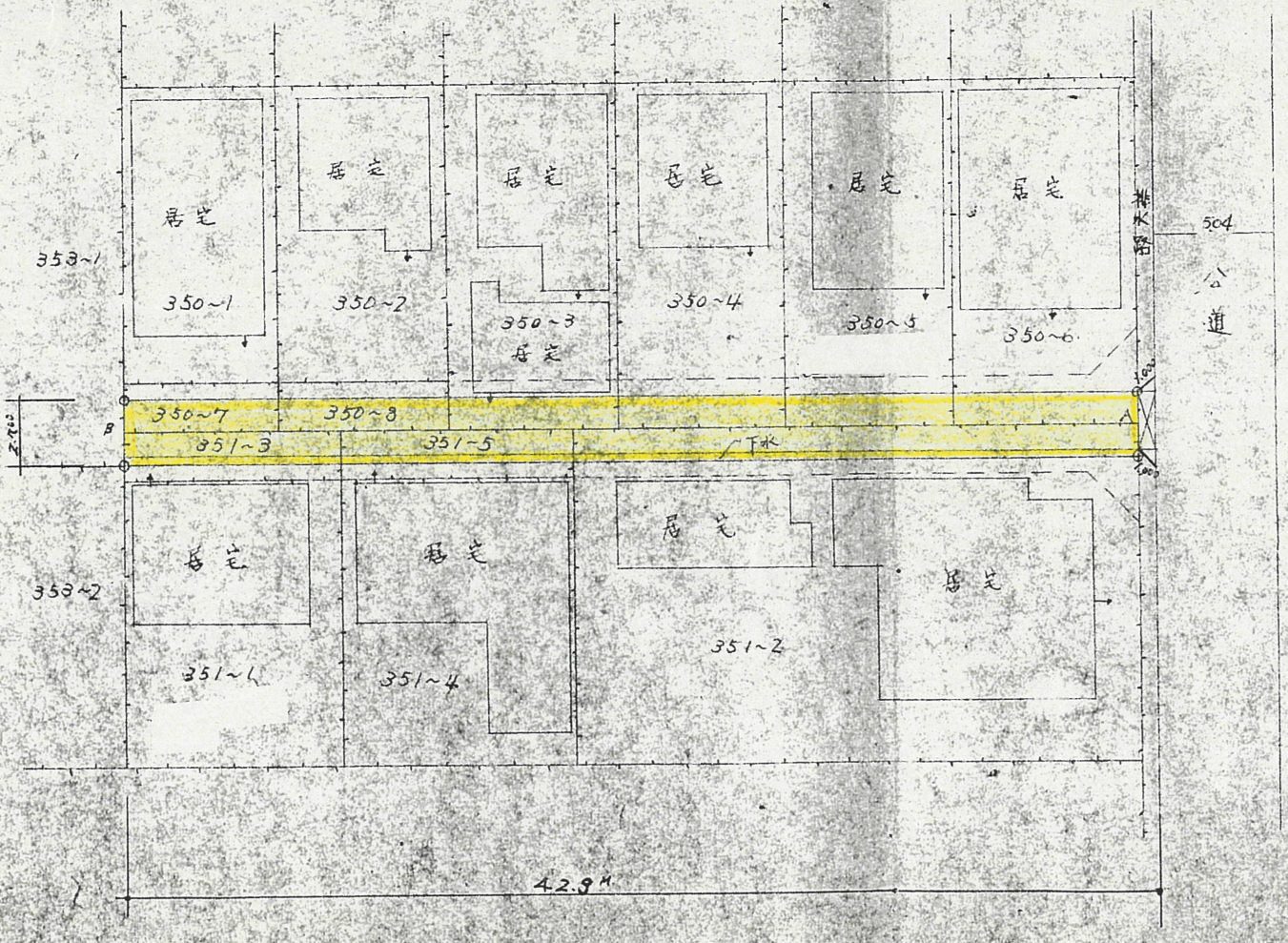
附近見取図



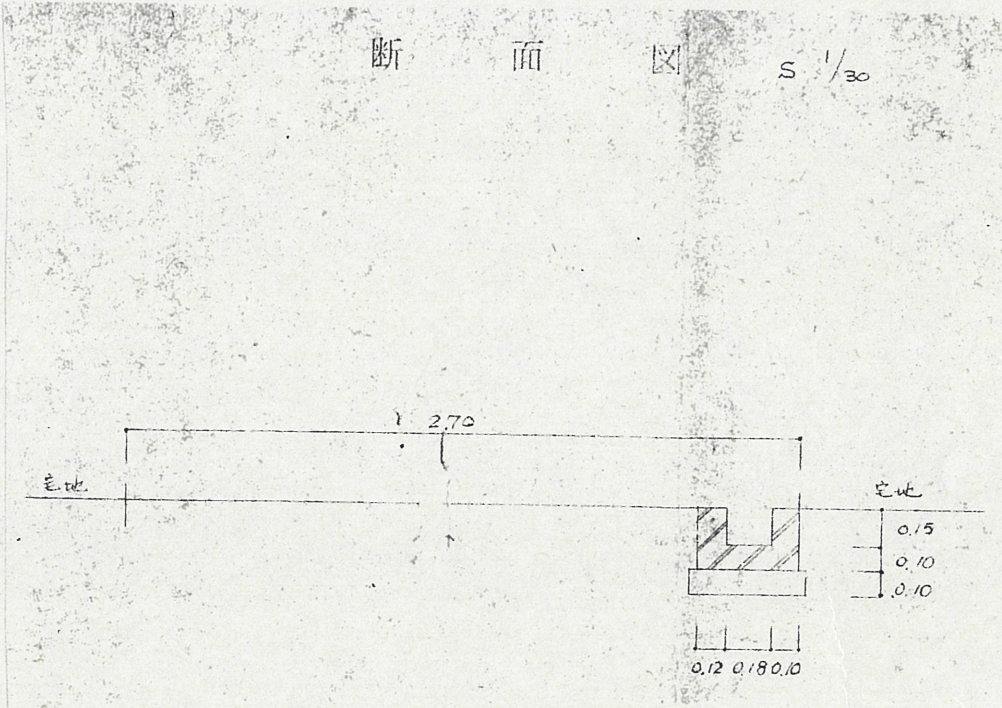
| | | |
|-------|-------|---------|
| 道の指定図 | 指定番号 | 47-19 |
| 丸塚町地内 | 指定年月日 | S48.4.6 |

地籍図 (実測図及び公図写)

実測図 1/300



断面図 S 1/30



公図写 S 1/500

