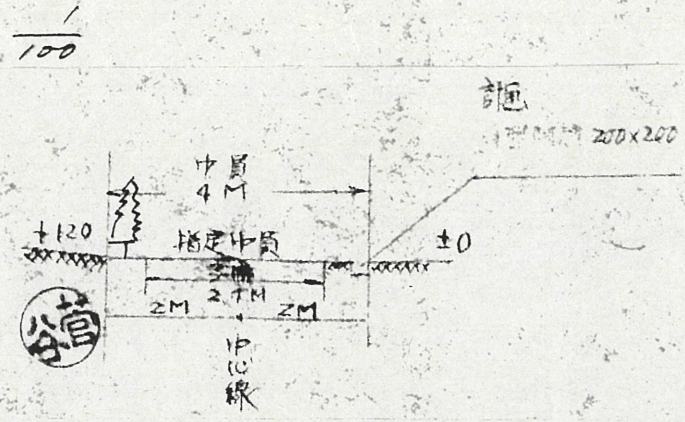
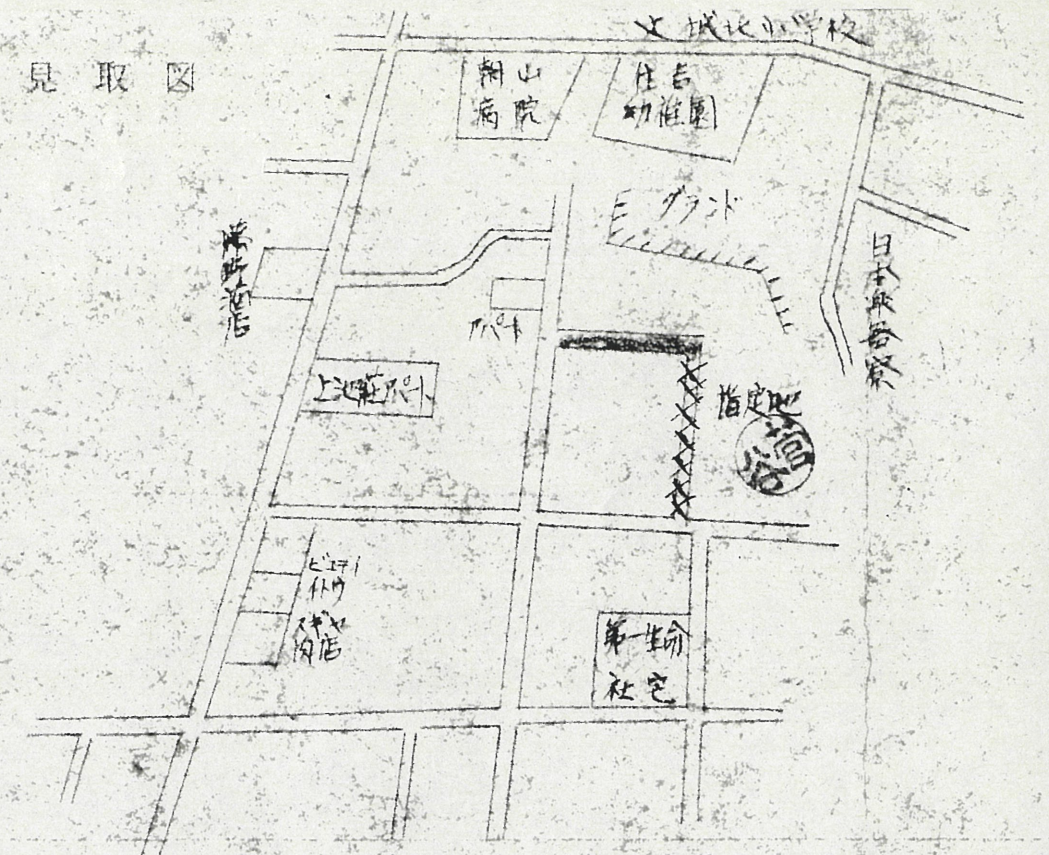


道の指定図	指定番号	50-16
城北二丁目 地内	指定年月日	S51.3.13

断面図



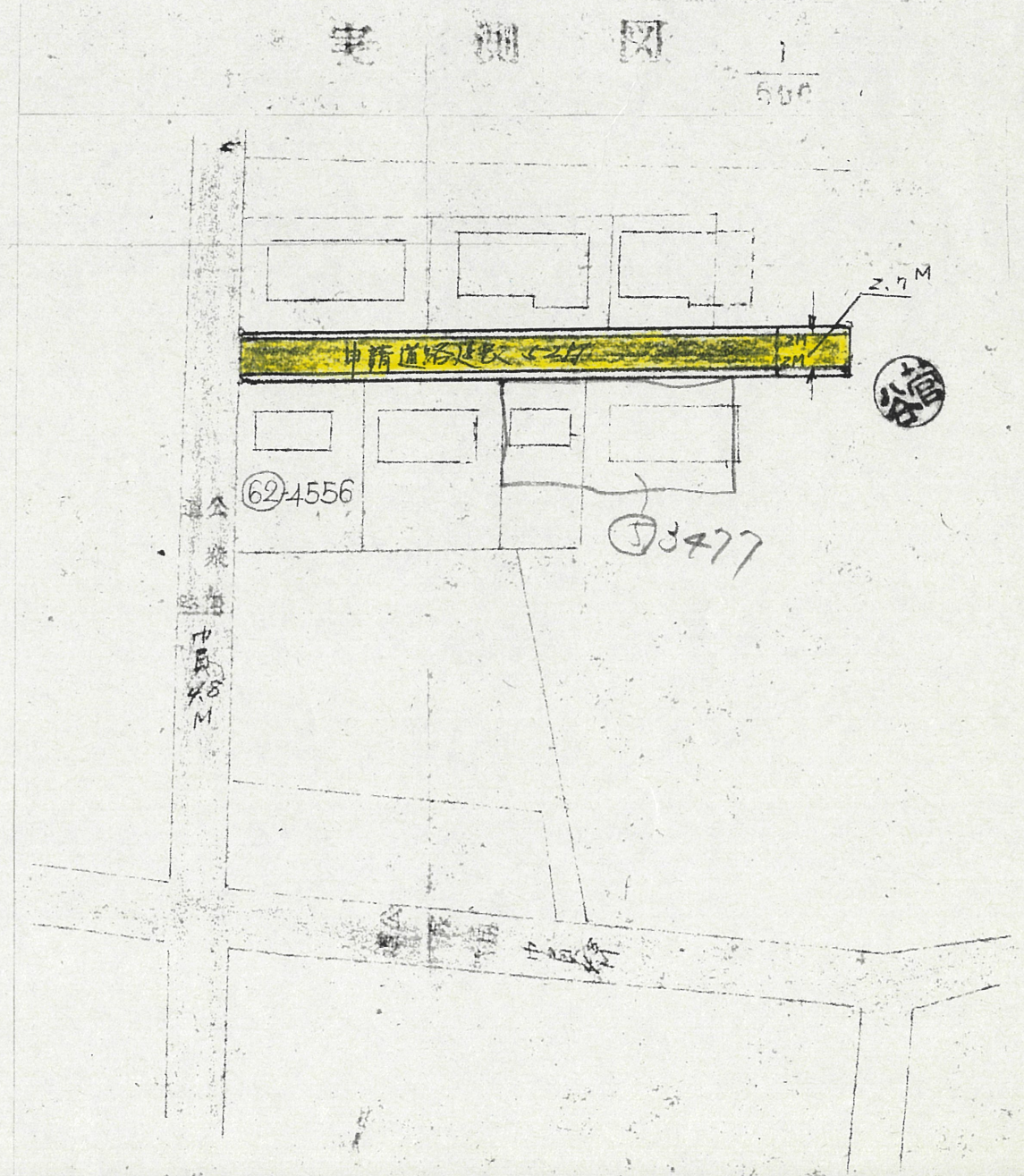
附近見取図




地籍図 (実測図及び公図写)



実測図



道の指定図	指定番号	50-16
城北二丁目 地内	指定年月日	S51.3.13



名 城北二丁目
尺 1:600

