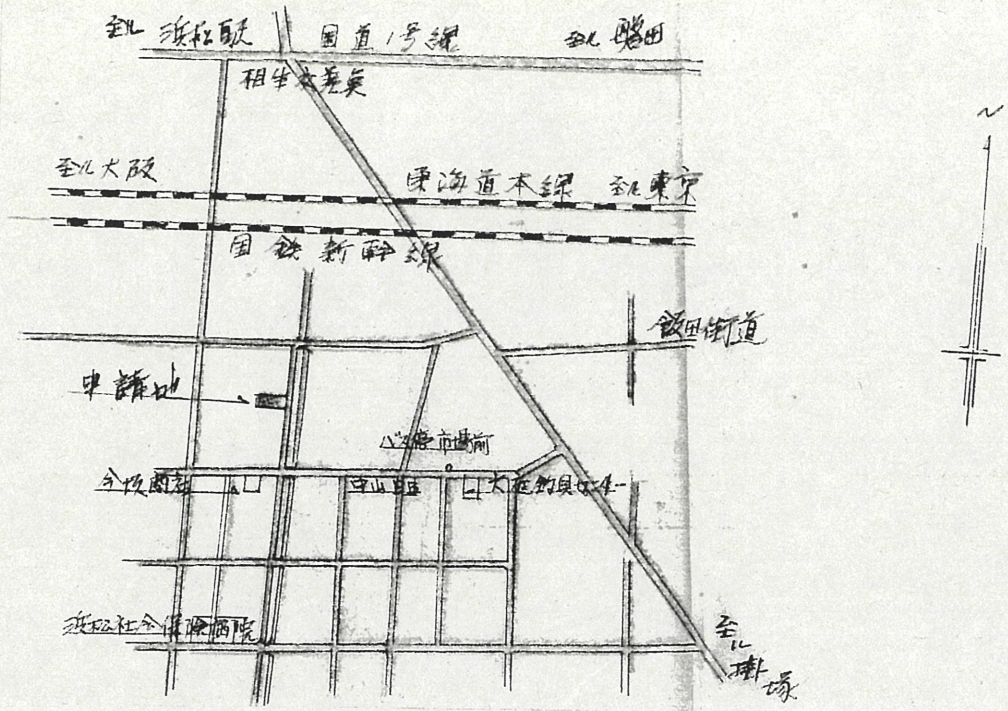



附近見取図

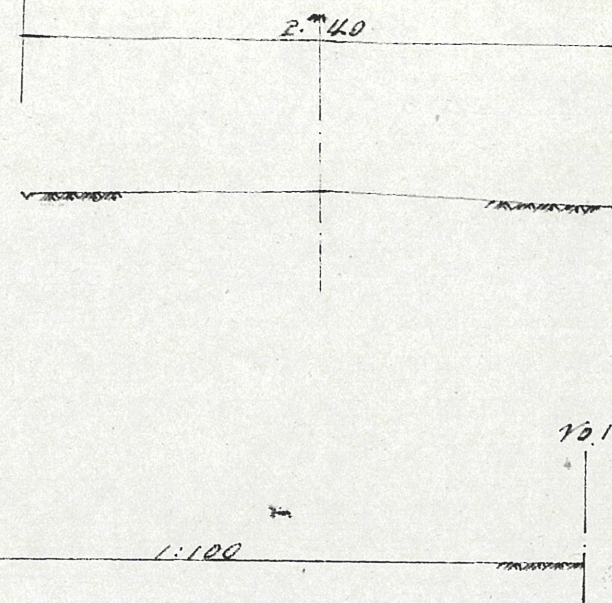


断面図

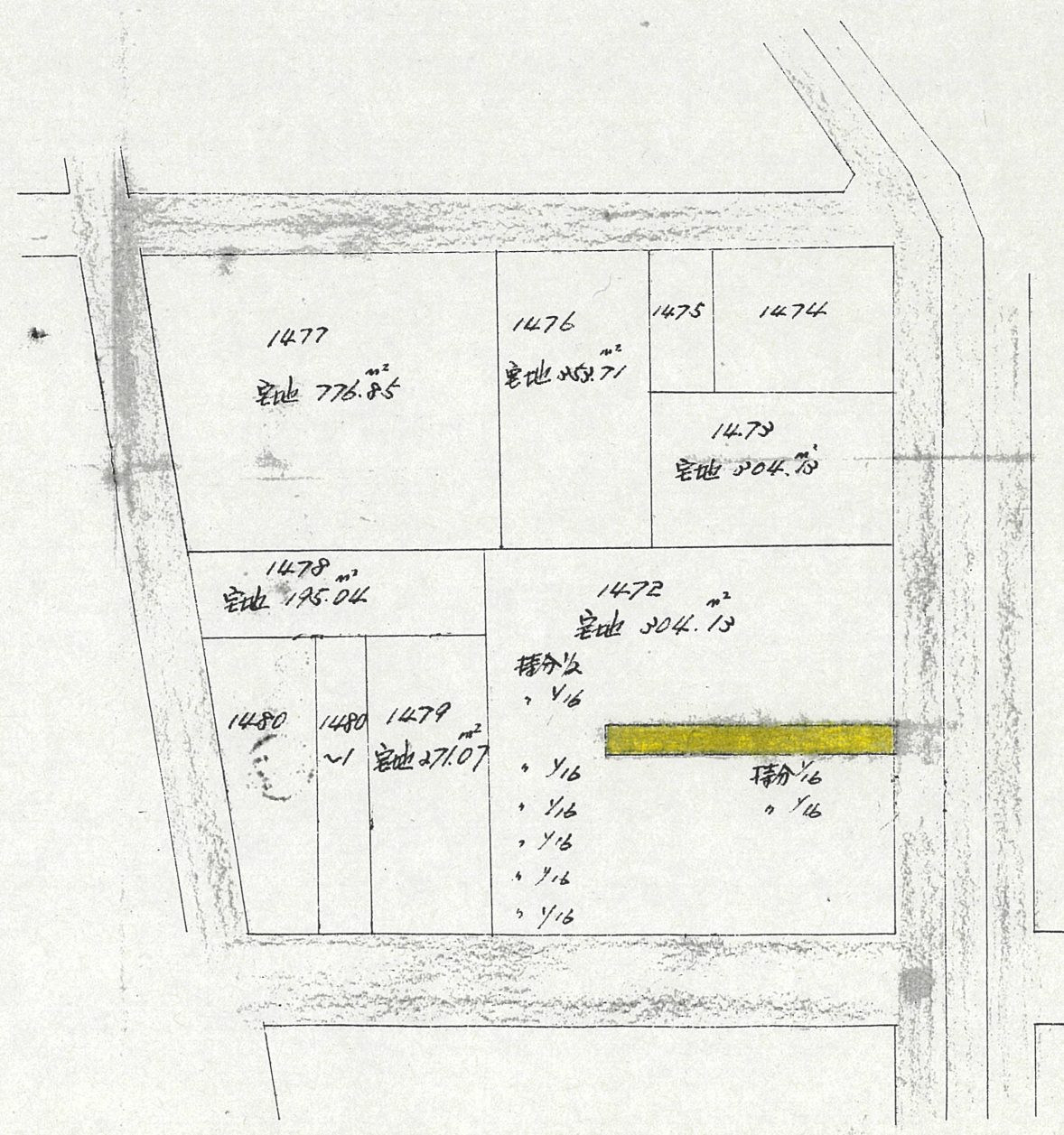
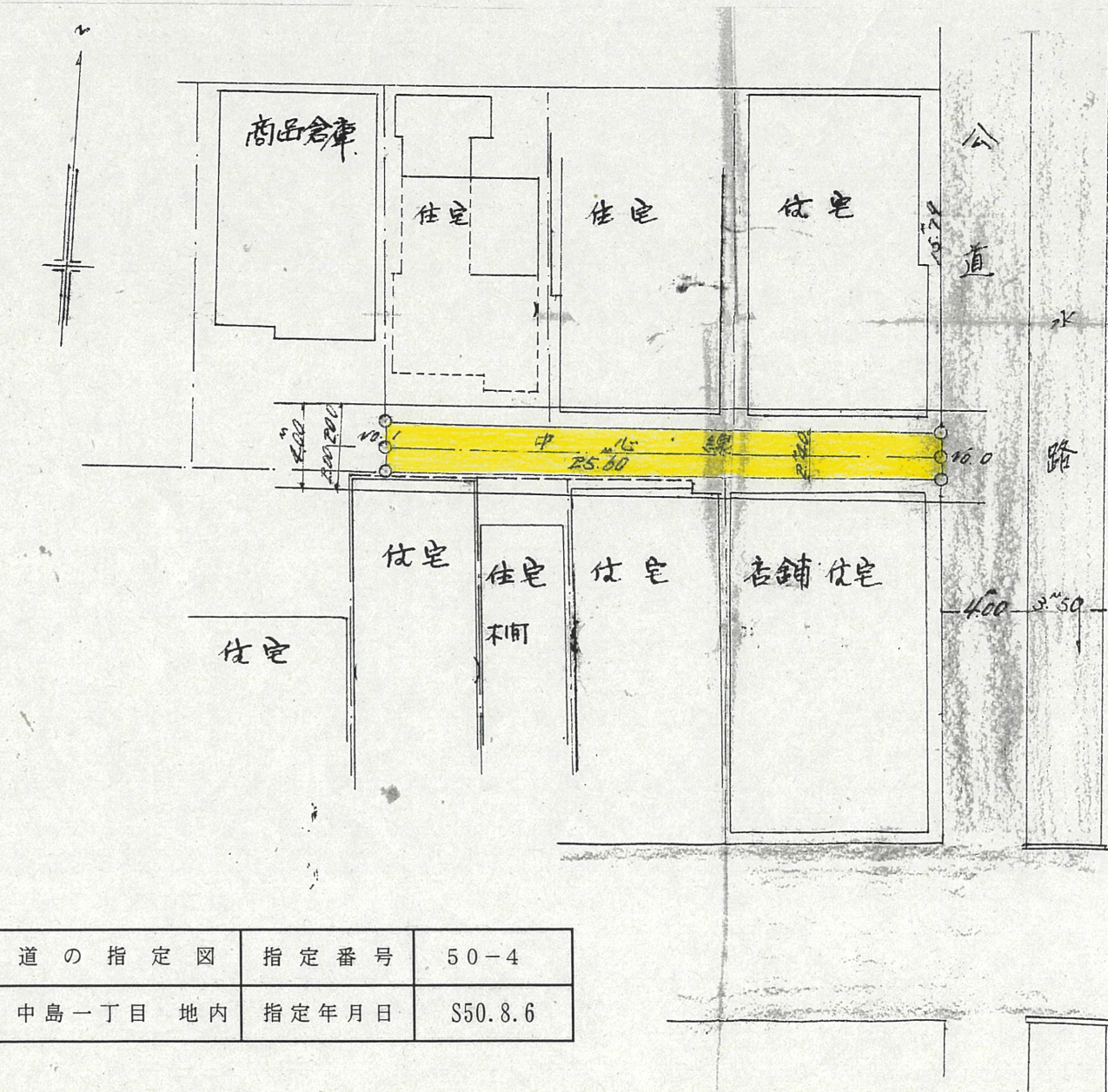
従断面図 $S=1:200$



横断面図 $S=1:30$



地籍図 (実測図及び公図写)



道の指定図	指定番号	50-4
中島一丁目 地内	指定年月日	S50.8.6