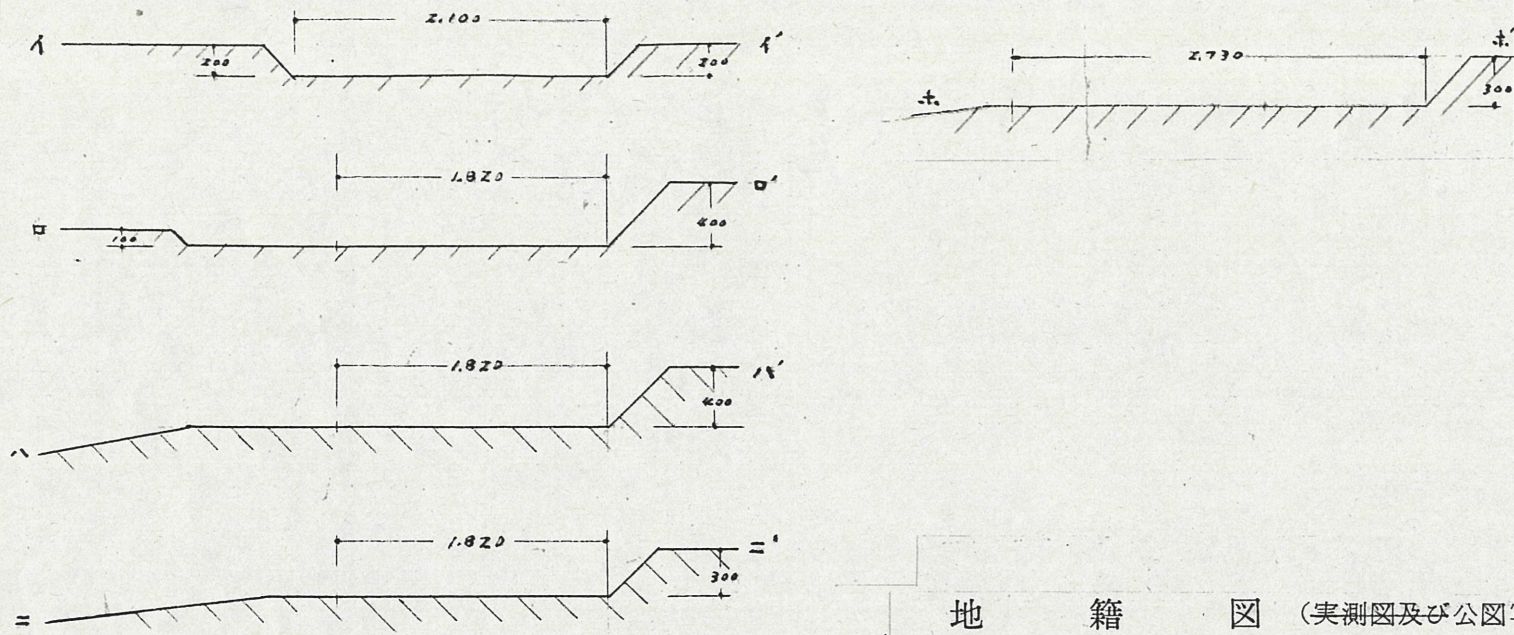


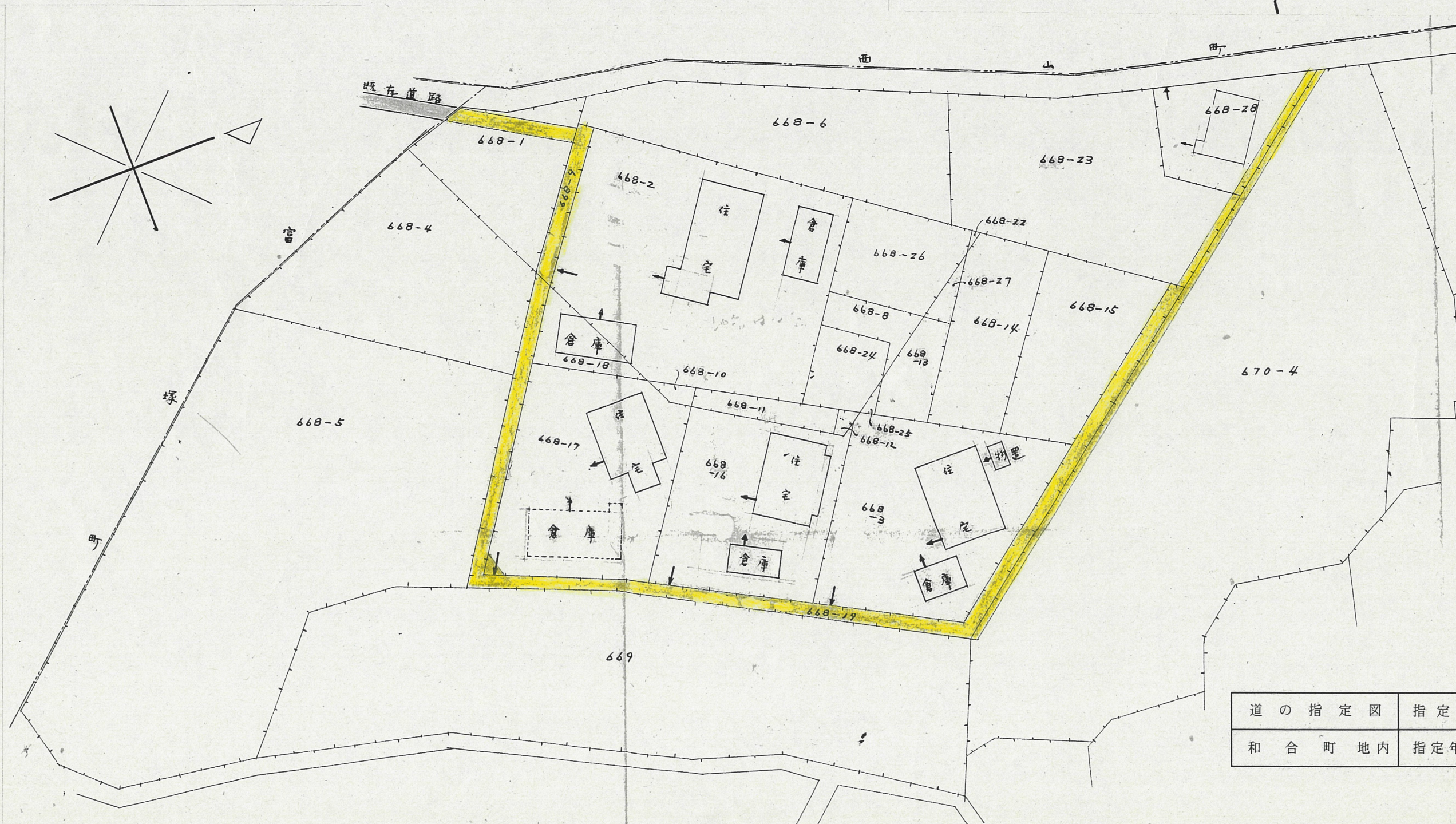
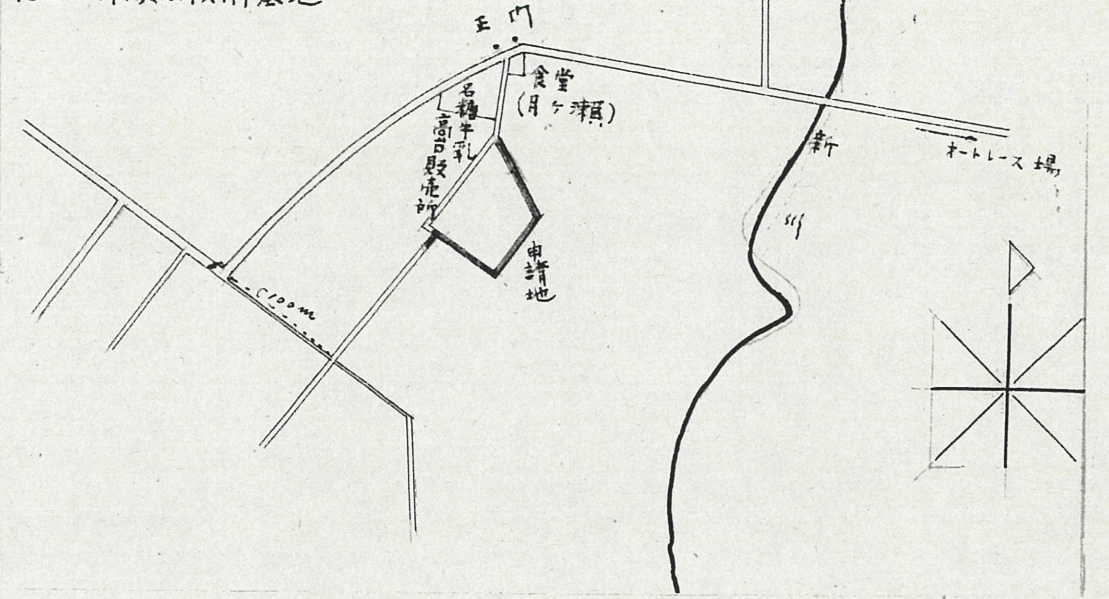
断面図 縮尺 1/50
 2.100 は道中を示す
 1.820 は道幅を示す
 2.730 は道幅を示す



地籍図 (実測図及び公図写)

附近見取図

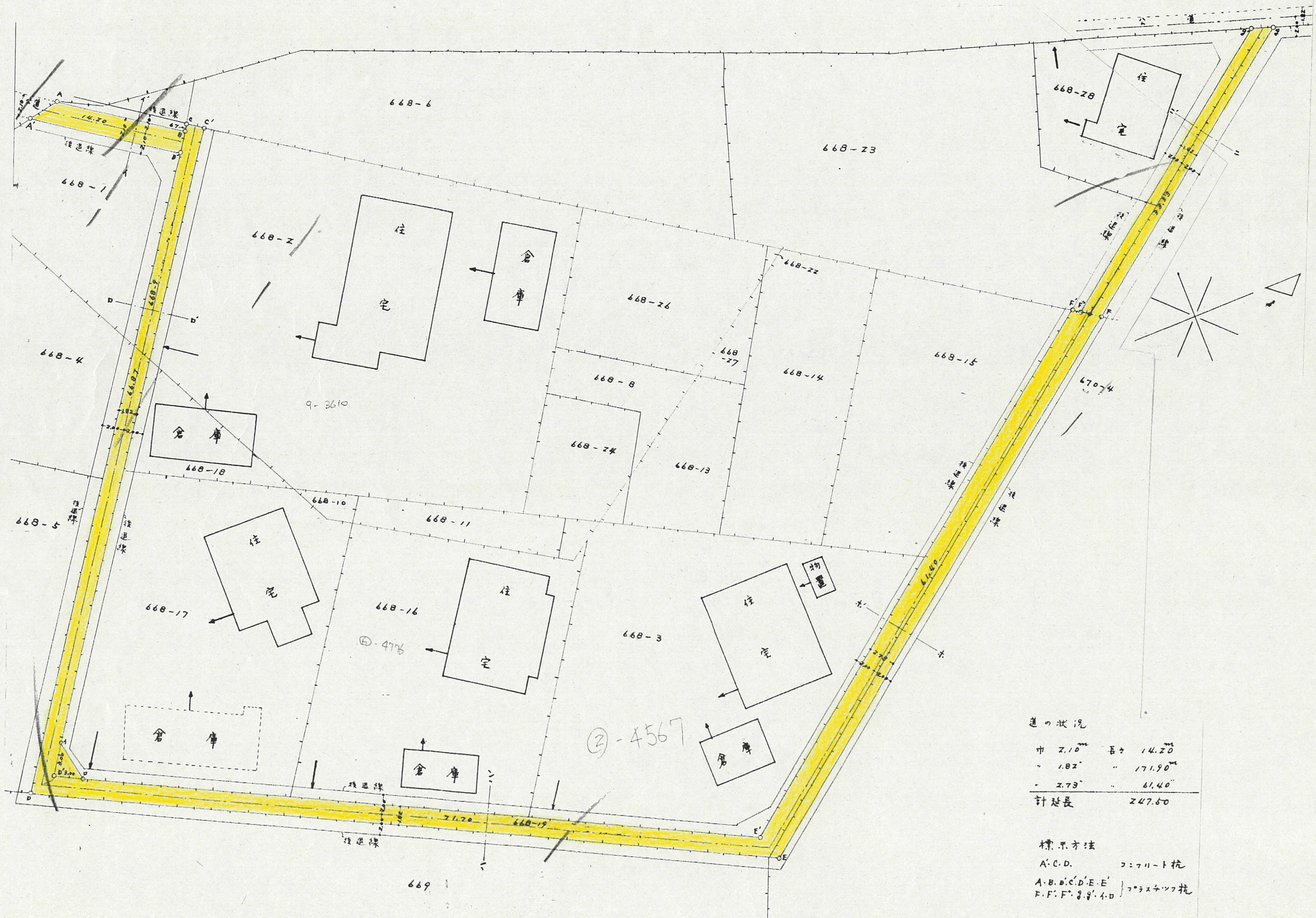
航空自衛隊浜松南基地



道の指定図	指定番号	52-8
和合町地内	指定年月日	S52.10.5

地積測量図 縮小

道の指定図	指定番号	52-8
和合町地内	指定年月日	S52.10.5



道の状況

巾 2.10 ^m	長さ 14.20 ^m
” 1.82 ^m	” 17.90 ^m
” 2.73 ^m	” 61.40 ^m
計延長	247.60

標示方法
 A・C・D. コーナート杭
 A・B・D・C・D・E・E' } フォースタック杭
 F・F・F・G・G・I・D