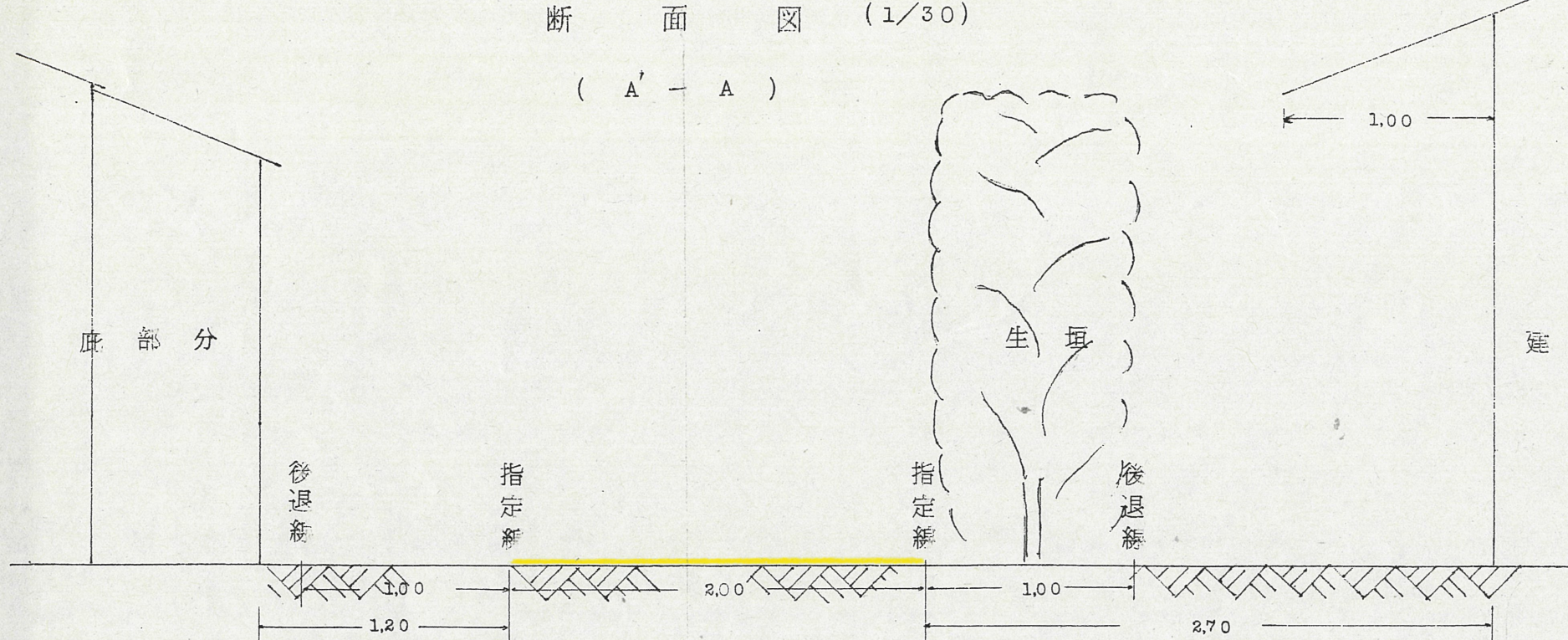


断面図 (1/30)

(A' - A)



道の指定図	指定番号	53-14
上浅田二丁目 地内	指定年月日	S54.3.19

附近見取図

別紙のとおり

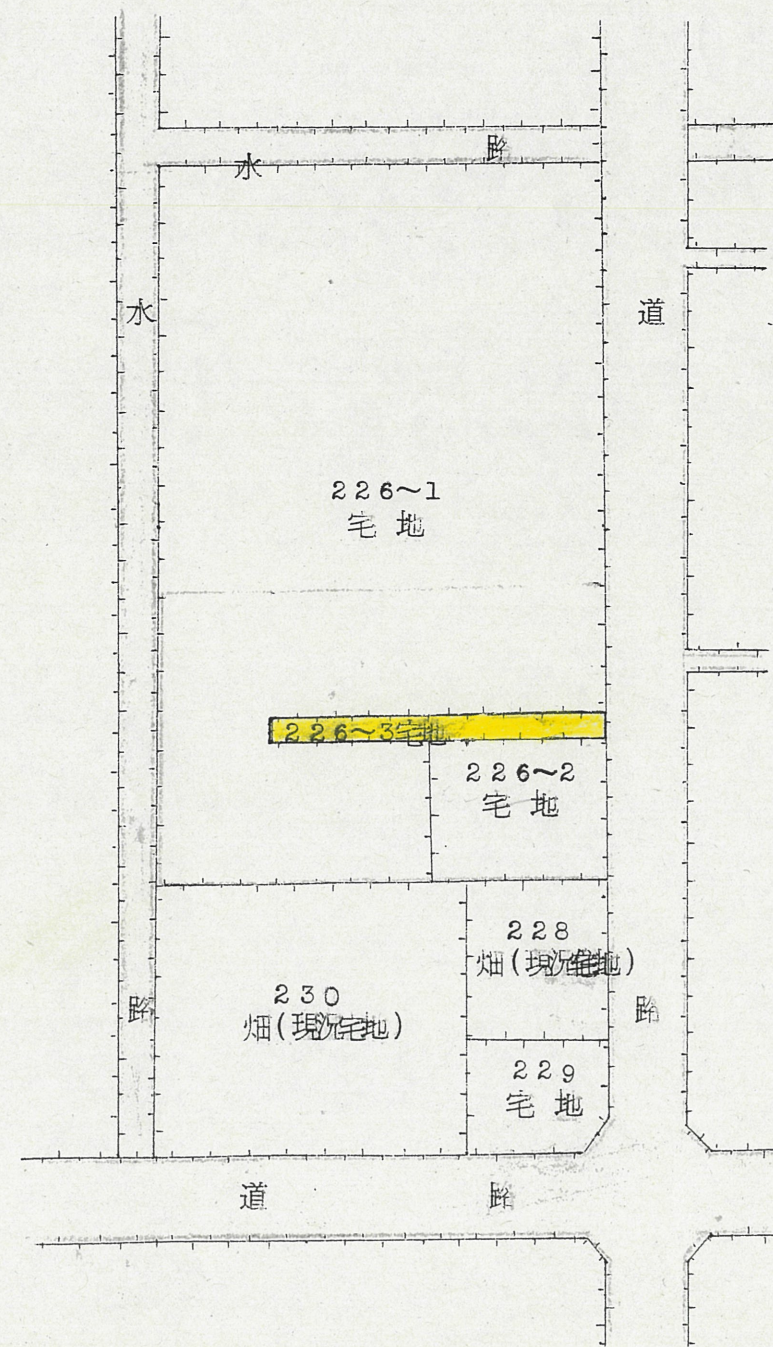
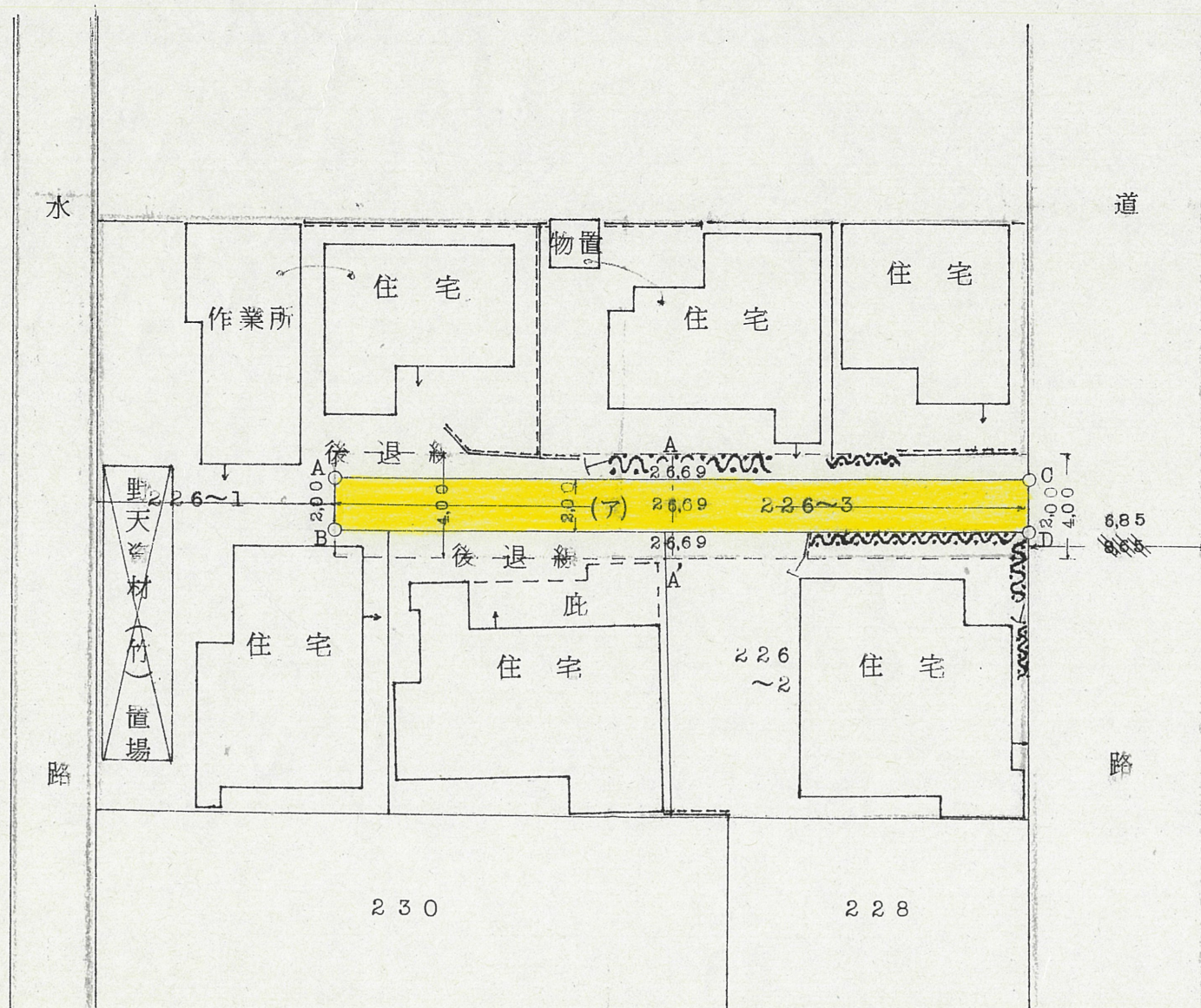
公図写

(1/600)

浜松市上浅田2丁目

実測図

浜松市上浅田2丁目 (1/250)



注； 道路に於ける土地の四隅にコンクリート杭（A、B、C、Dの四本）を埋設した。

道の指定図	指定番号	53-14
上浅田二丁目 地内	指定年月日	S54.3.19

