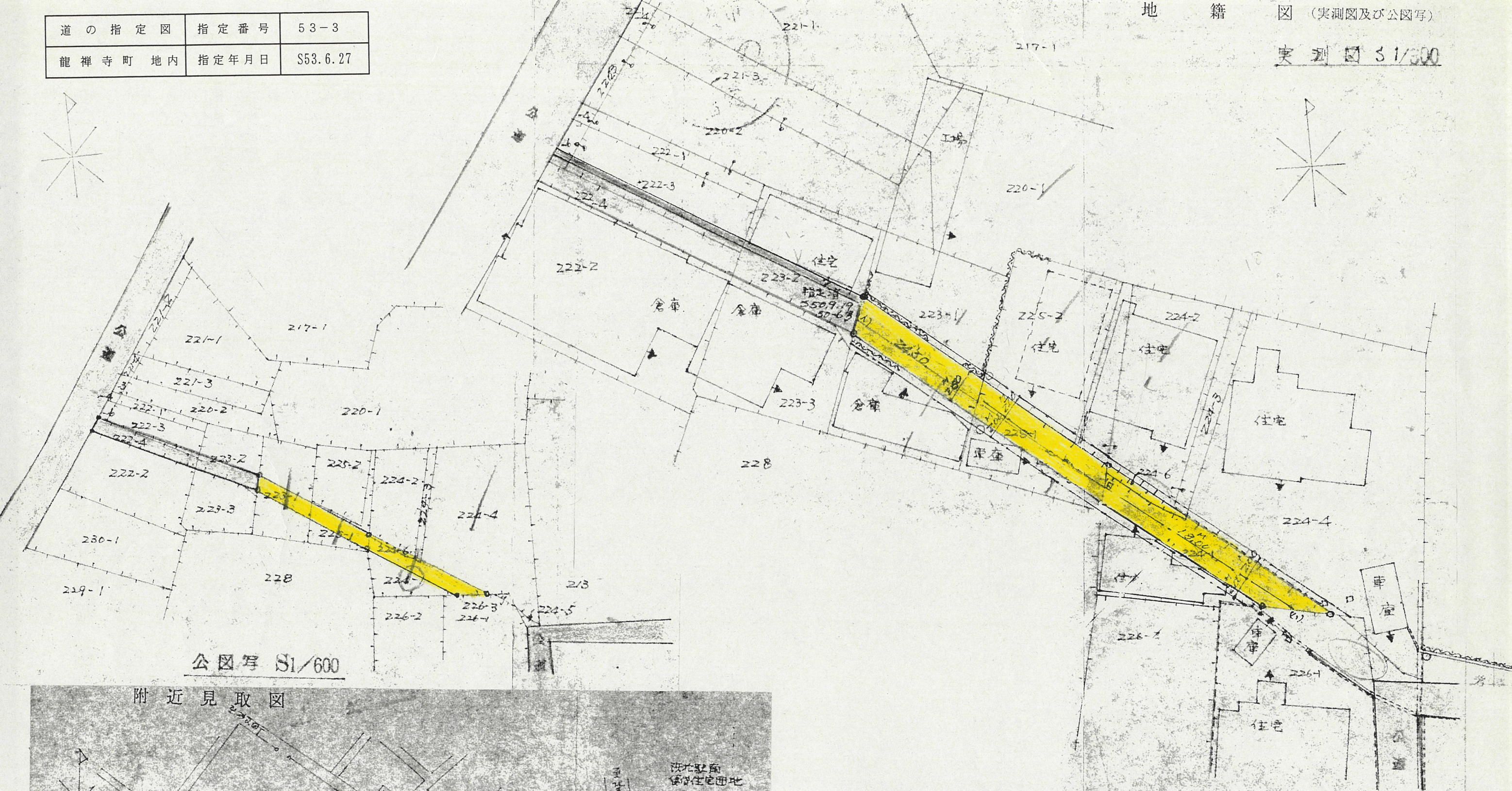
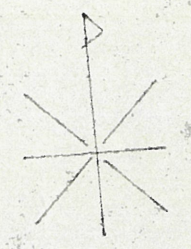
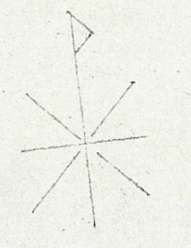



道の指定図	指定番号	53-3
龍禅寺町地内	指定年月日	S53.6.27

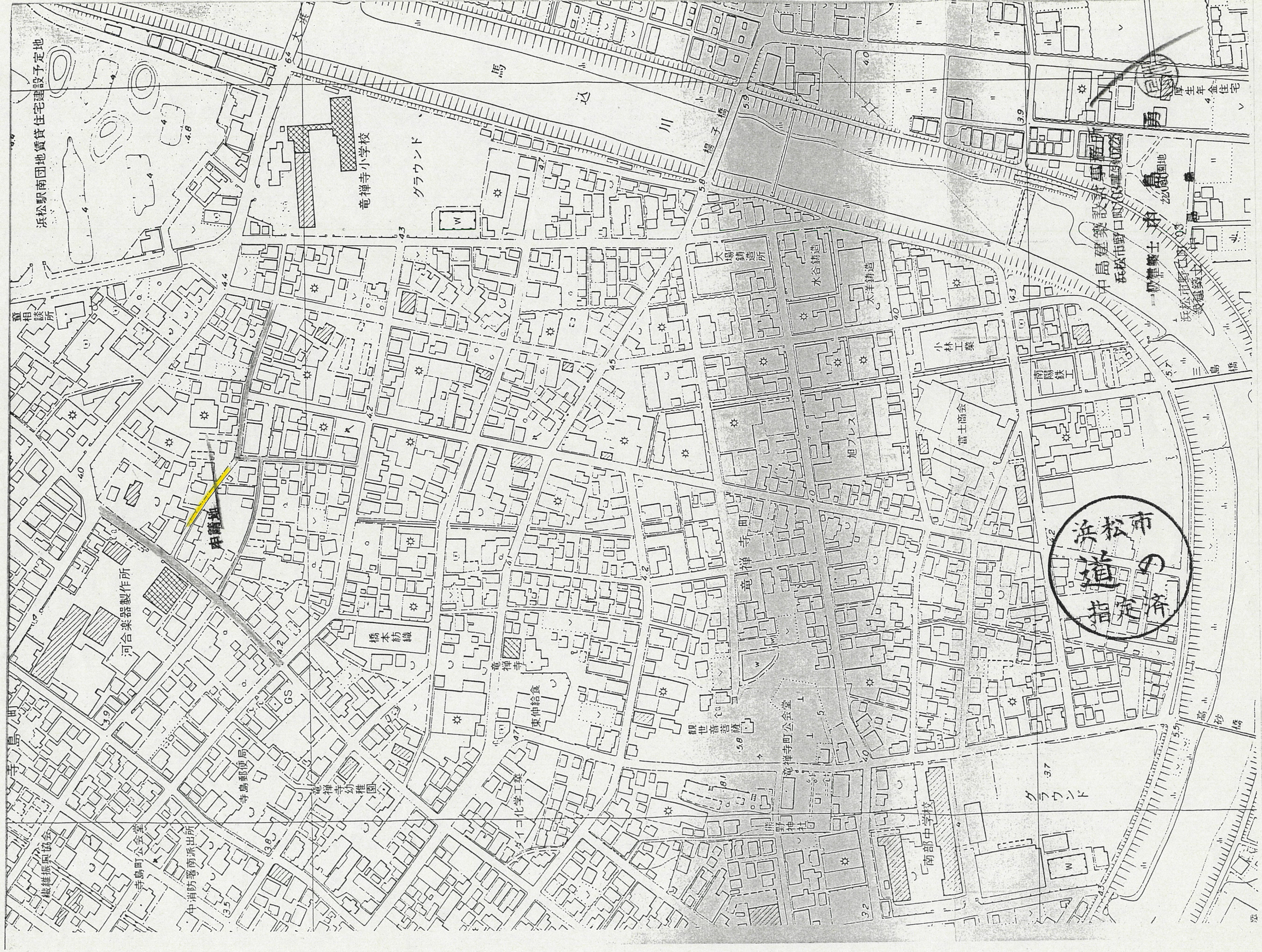
実測図 1/500



公図写 1/600



道の指定図	指定番号	53-3
龍禅寺町地内	指定年月日	S53.6.27



浜松市  
道の  
指定済