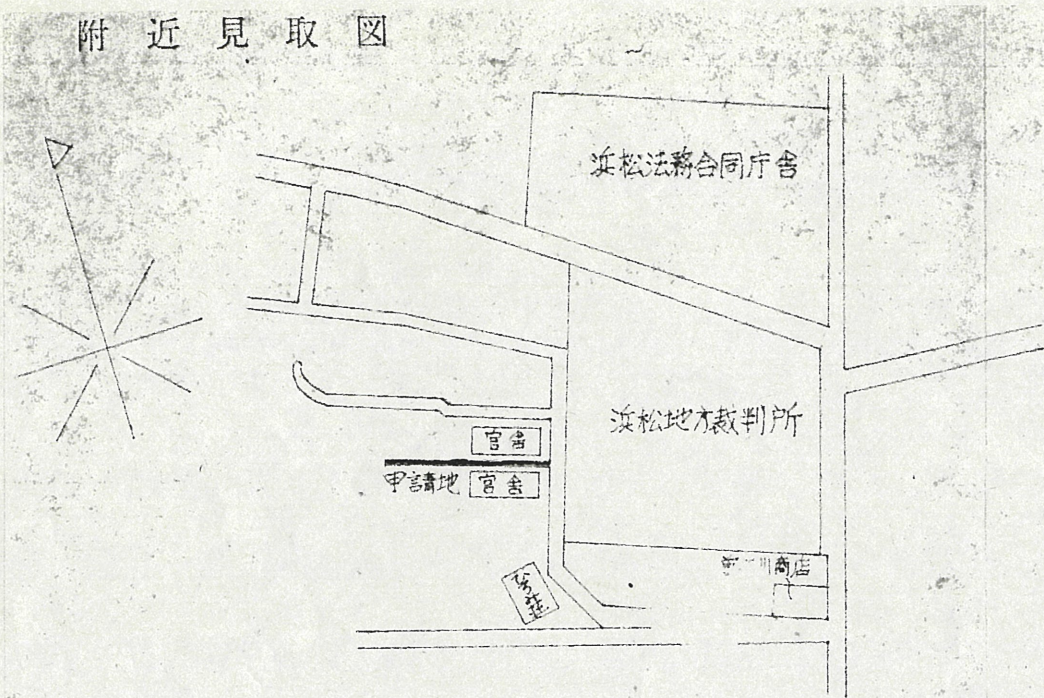
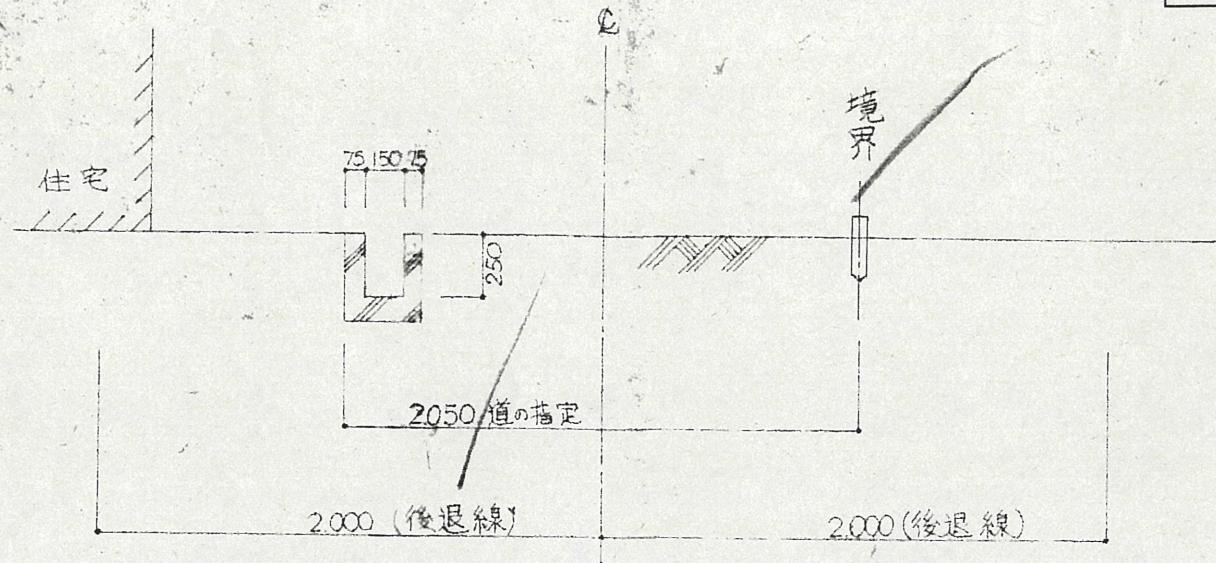


附近見取図



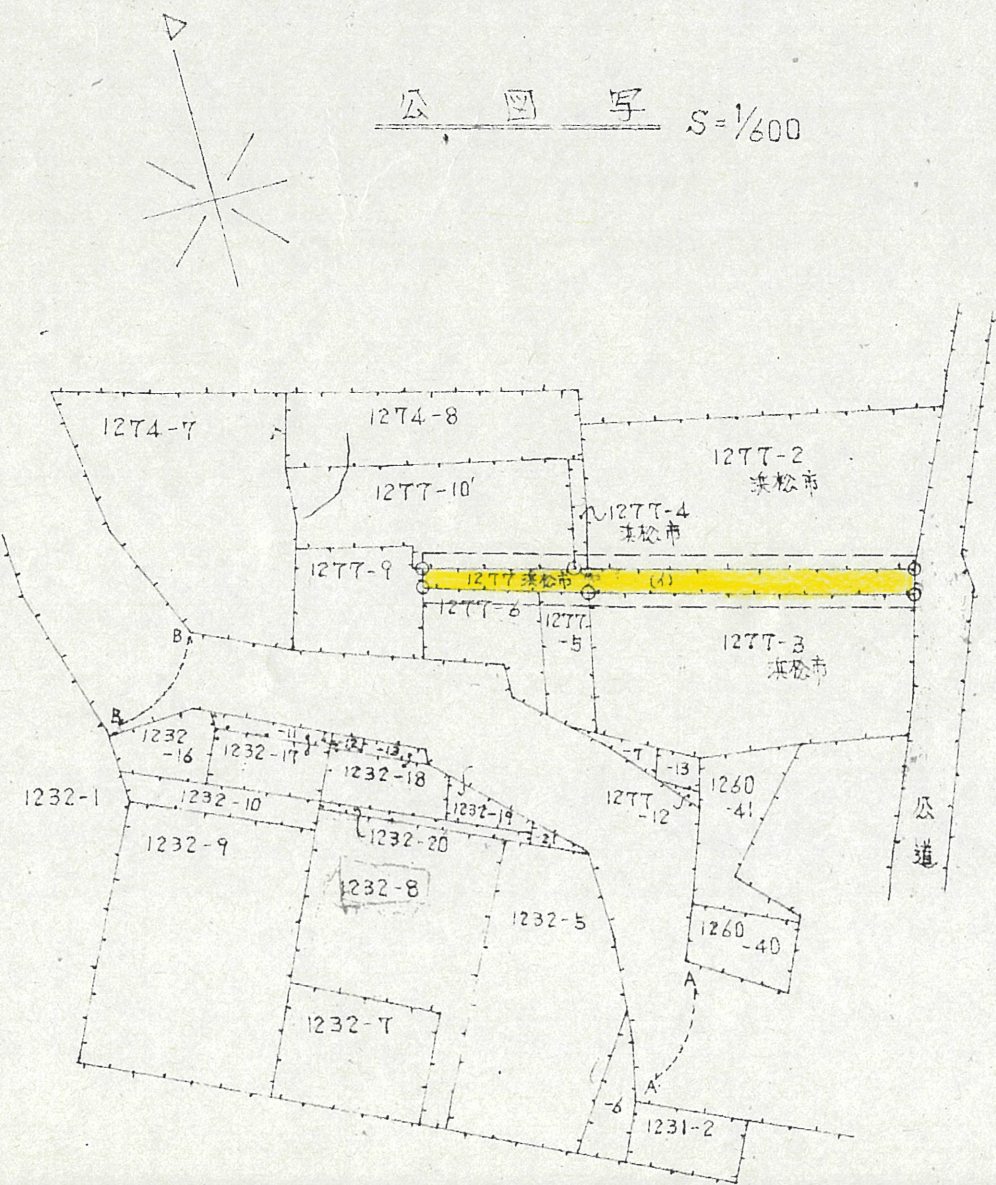
地籍図 (実測図及び公図写)

断面図 $S=1/30$



道の指定図	指定番号	54-5
鴨江二丁目 地内	指定年月日	S54.10.22

公図写 $S=1/600$



実測図 $S=1/250$

