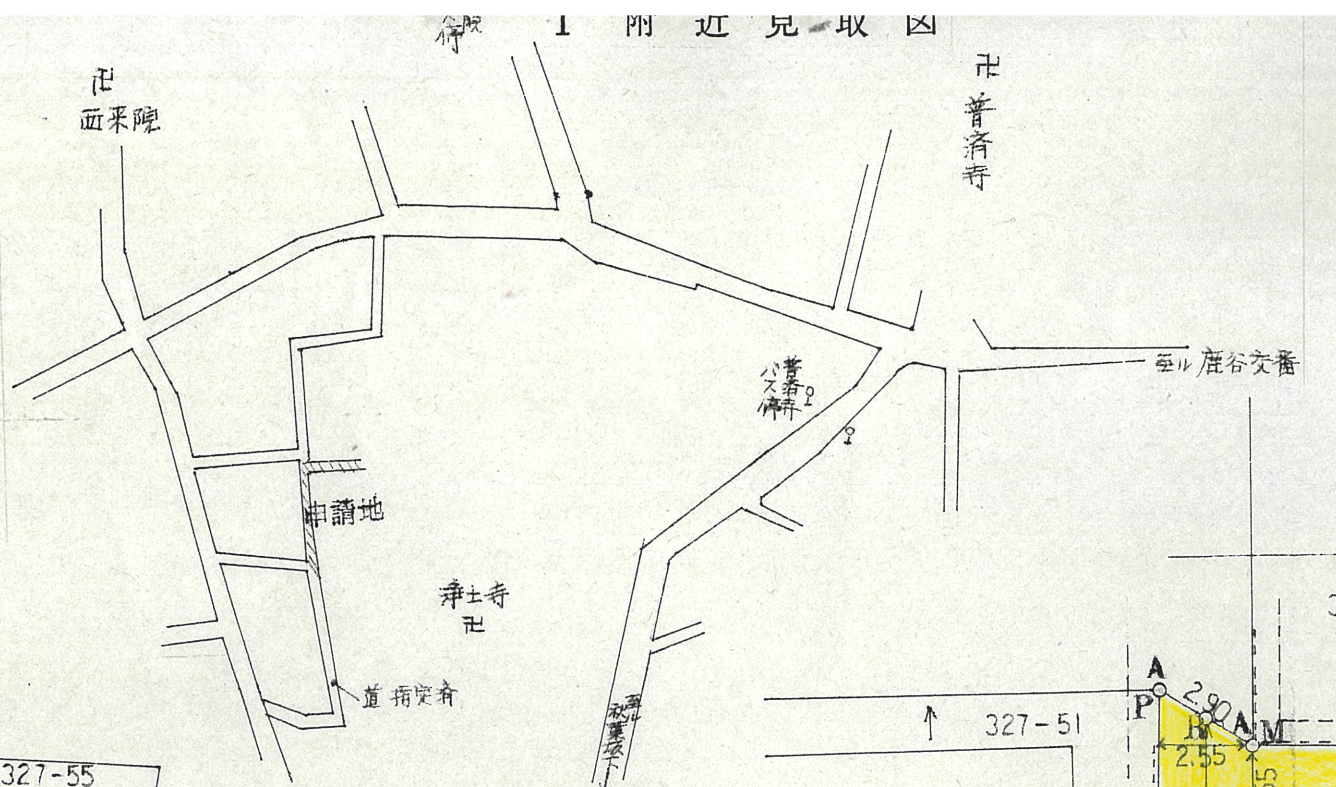
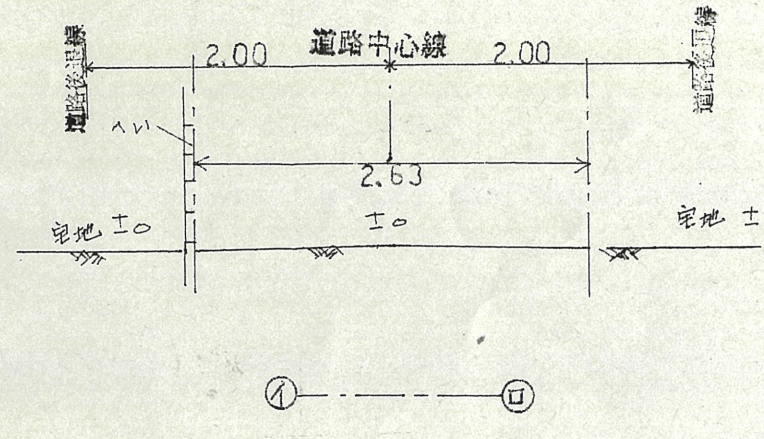


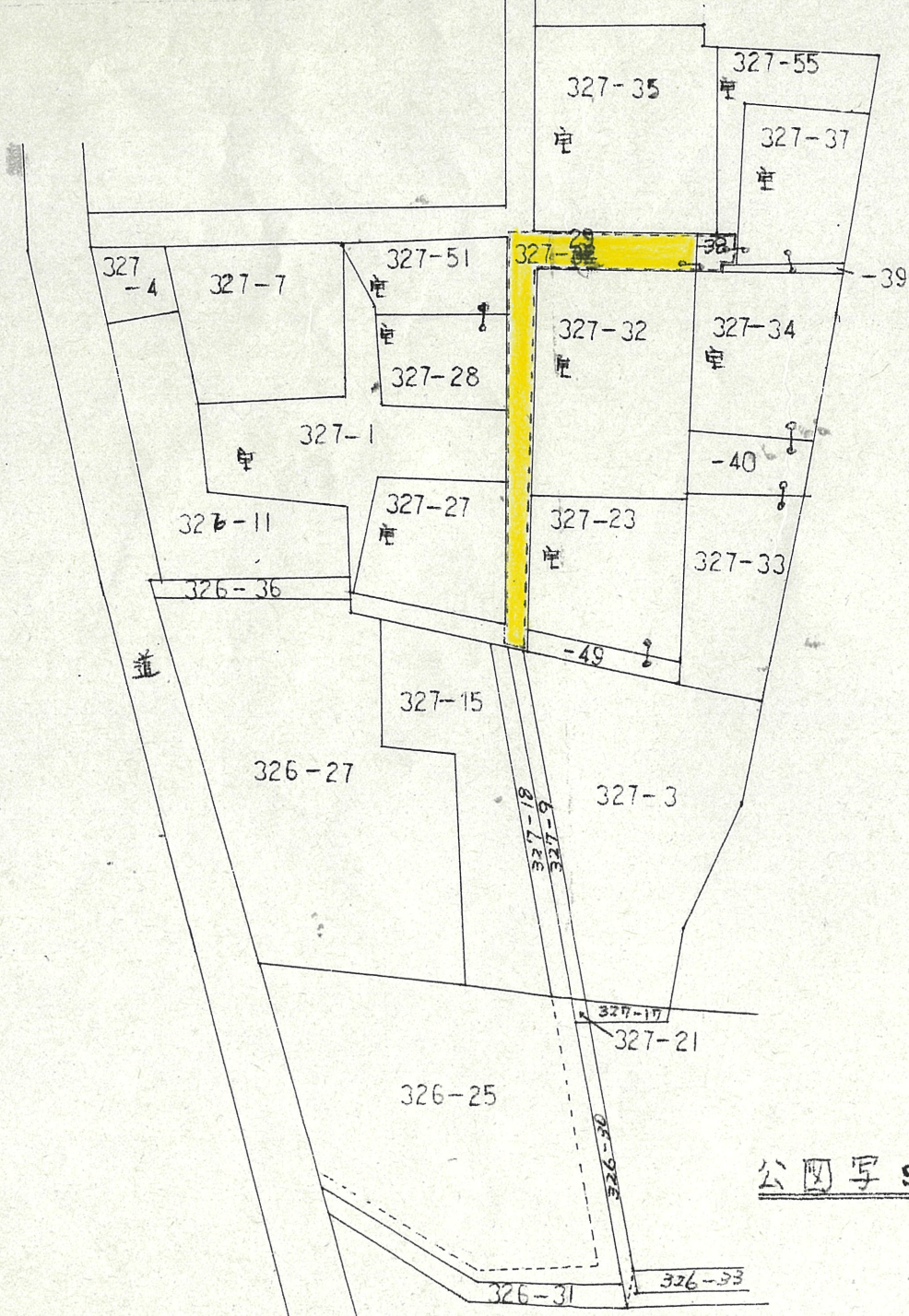
道の指定図	指定番号	55-5
広沢三丁目 地内	指定年月日	S55.9.17

2 断面図 S=1/50

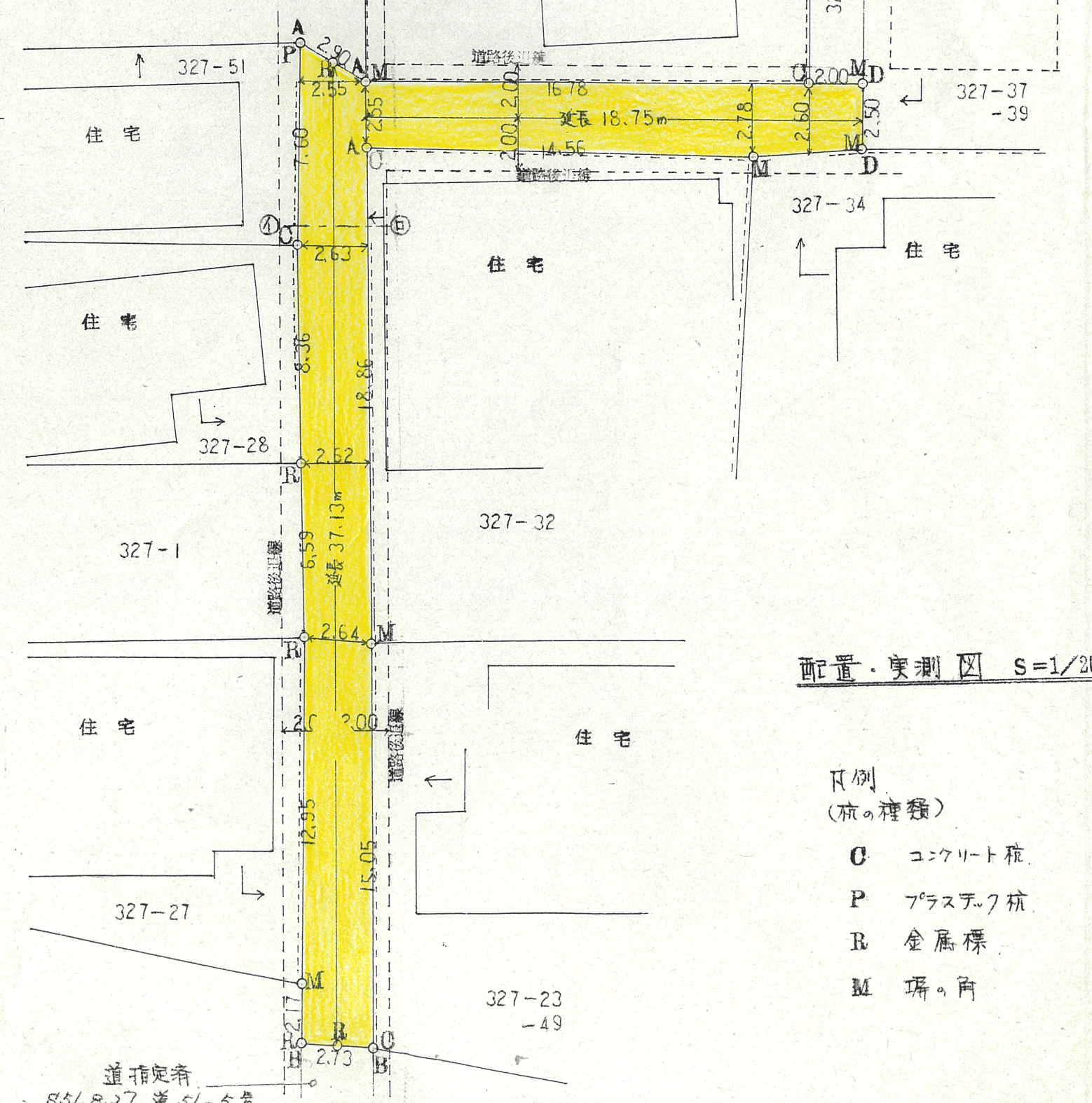



3 地籍図 (実測図・公図写し)

※ 公図写しには、道路位置を破線で記入して下さい。



公図写 S=1/600



配置・実測図 S=1/200

- 凡例 (桁の種類)
- C コンクリート杭
 - P プラスチック杭
 - R 金属標
 - M 塙の角

道指定者
B51.8.27 道 51-5号