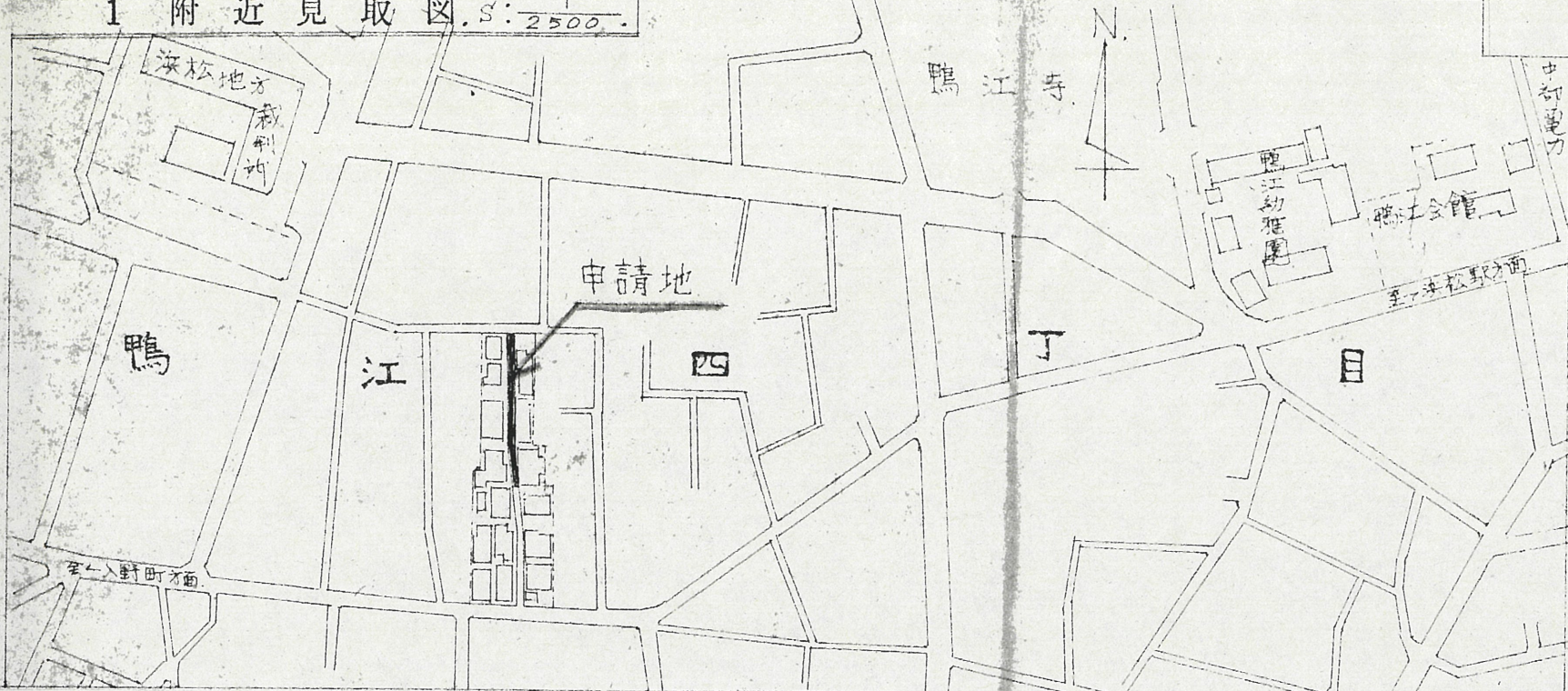


1 附近見取図 S: 1/2500

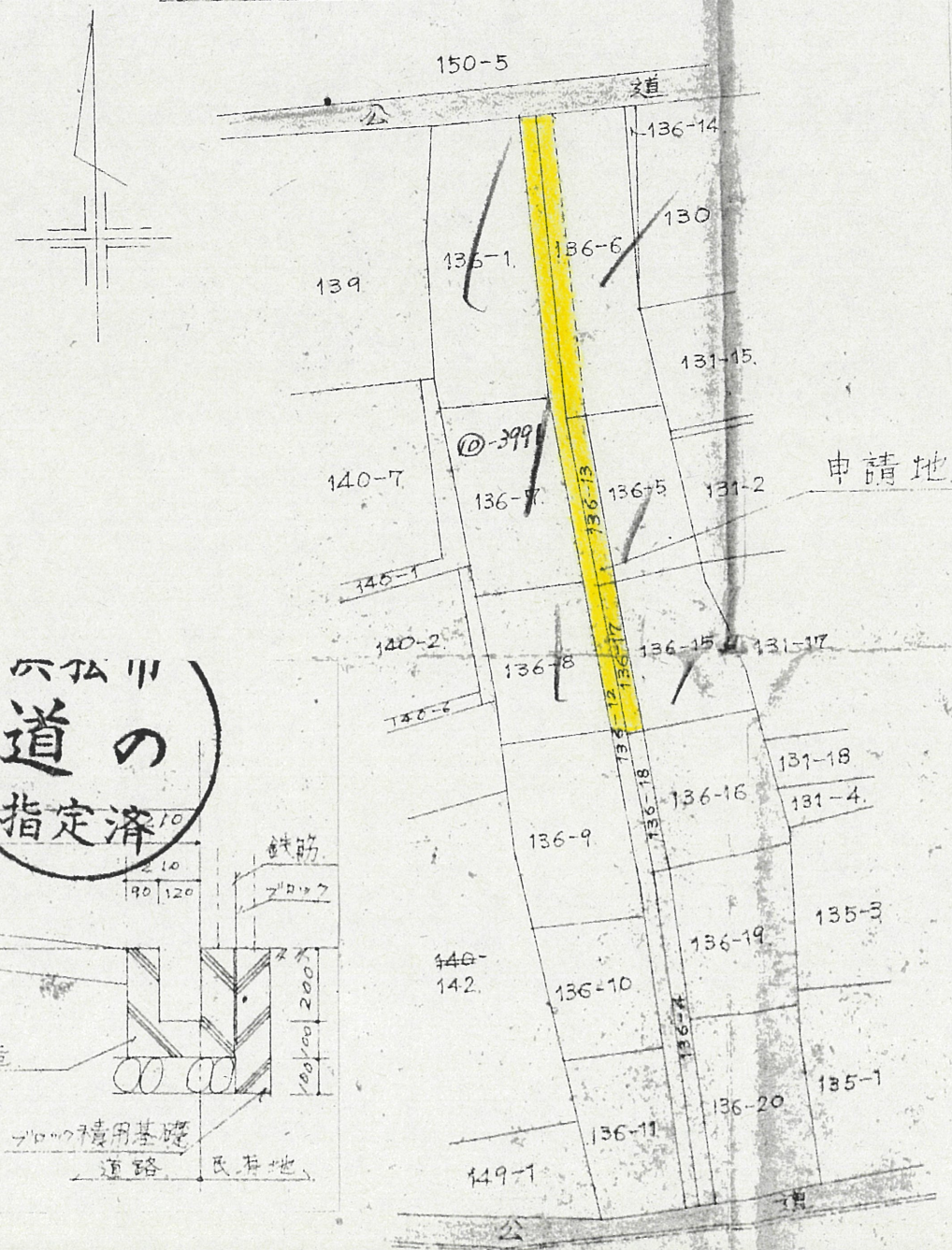


道の指定図	指定番号	55-7
鴨江四丁目 地内	指定年月日	S56.2.16

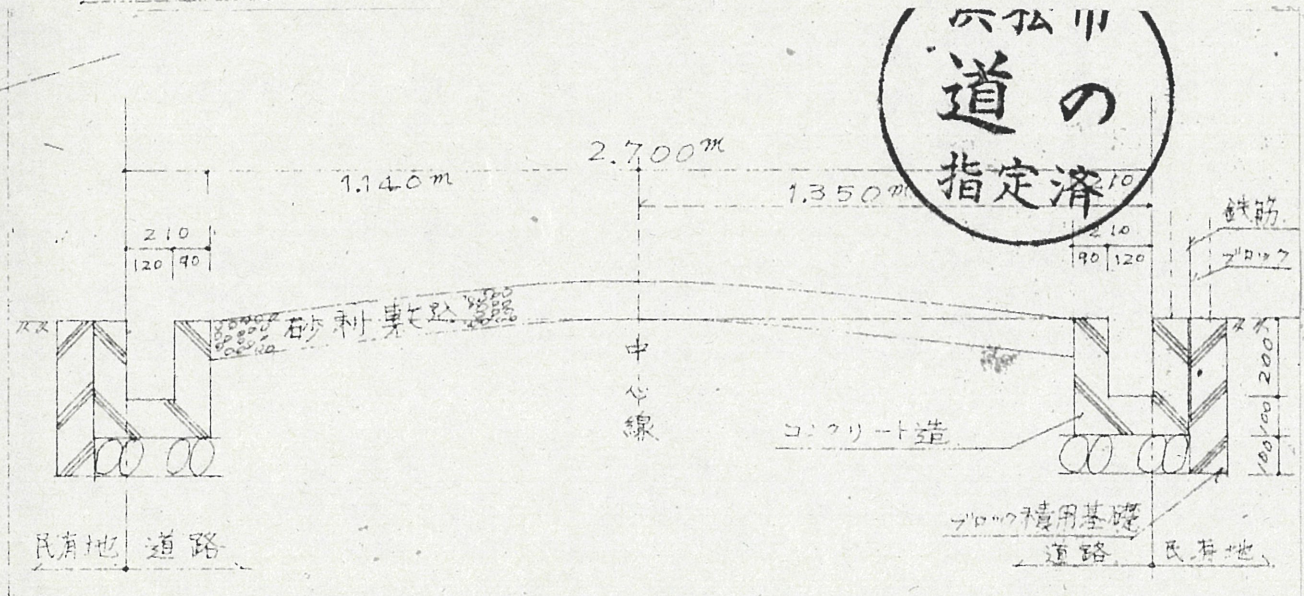
3 地籍図 (実測図・公図写し)

※ 公図写しには、道路位置を破線で記入して下さい。

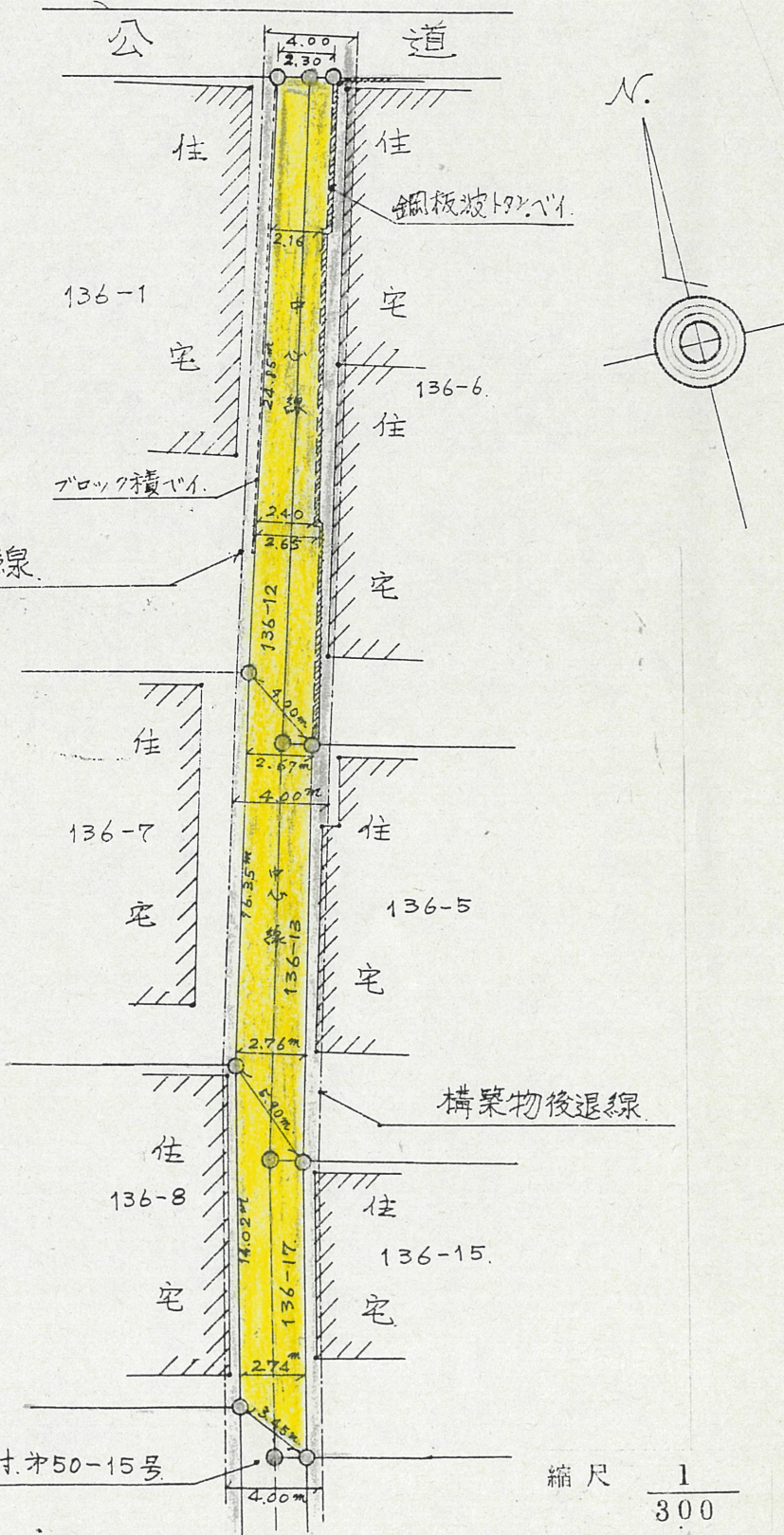
N. 鴨江4丁目公図写し S: 1/600



2 断面図 S: 1/20



川田
道の
指定済



道指定済 S51.2.26日付 才50-15号

縮尺 1/300