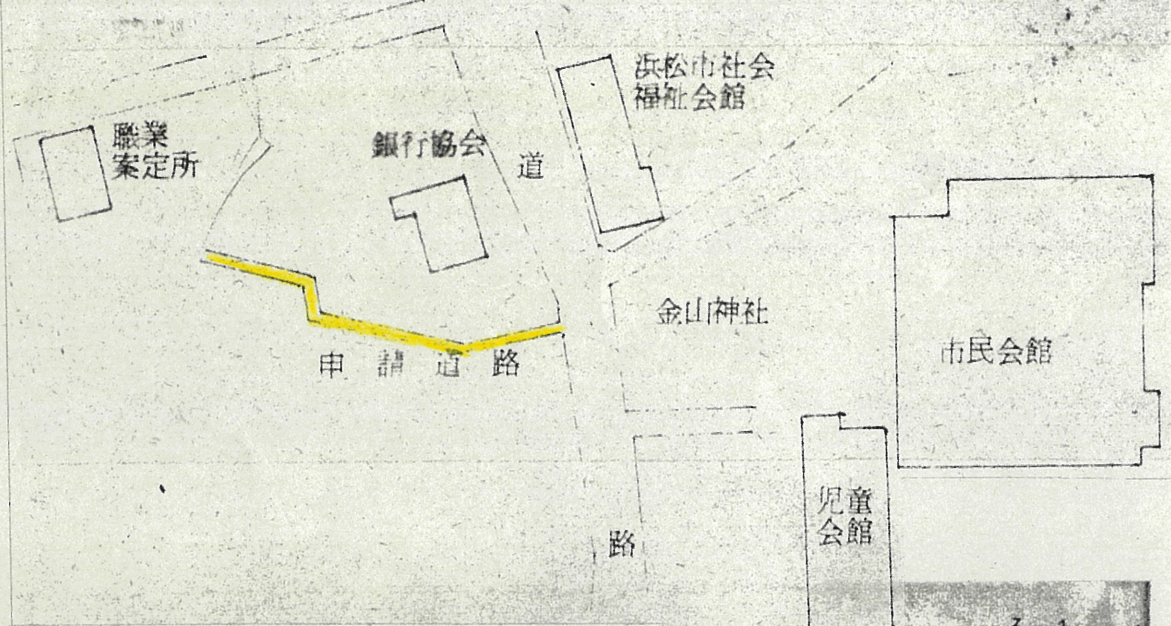
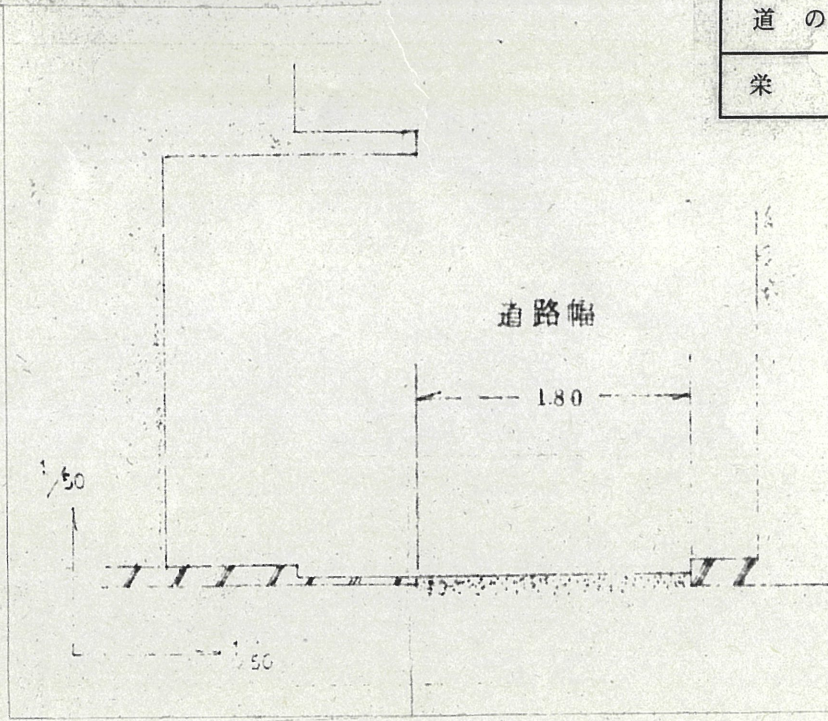


1 附近見取図



2 断面図 アーイ断面図



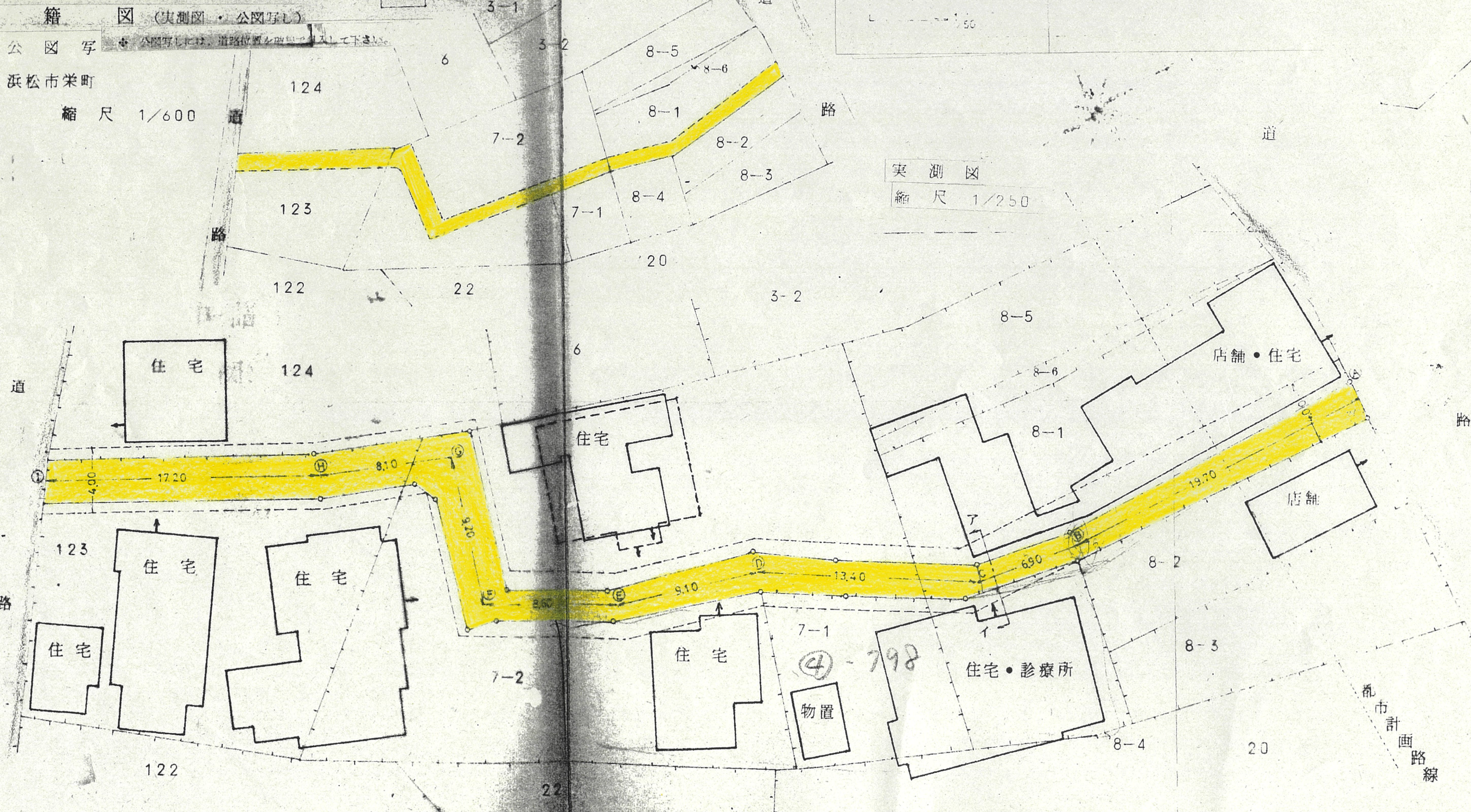
道の指定図	指定番号	56-1
栄町地内	指定年月日	S56.6.16

3 地籍図 (実測図・公図写し)

公図写し ※公図写しには、道路位置を破線で示して下さい。

浜松市栄町

縮尺 1/600



実測図
縮尺 1/250

市計画路線