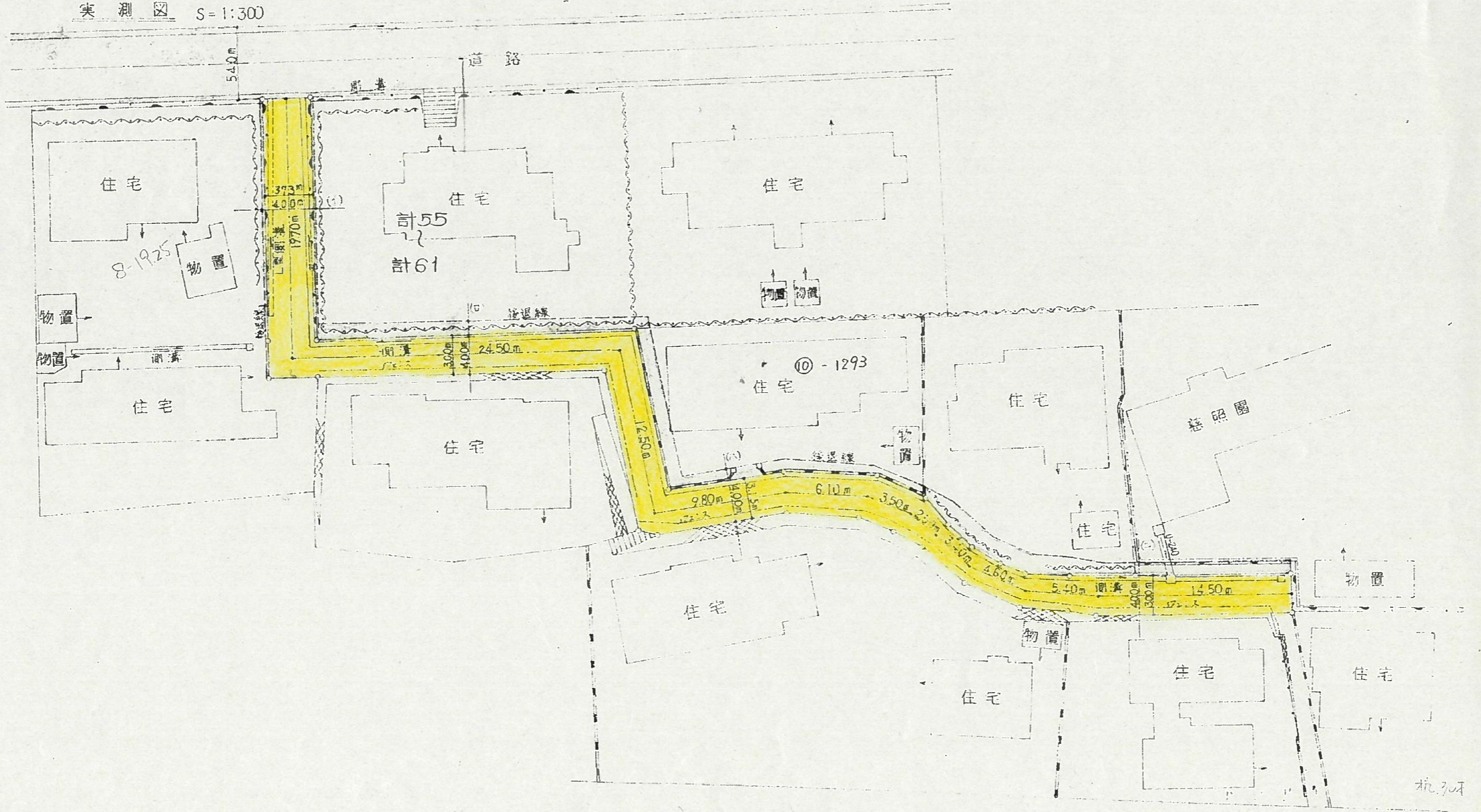


道の指定図	指定番号	56-3
鴨江三丁目 地内	指定年月日	S56.7.28

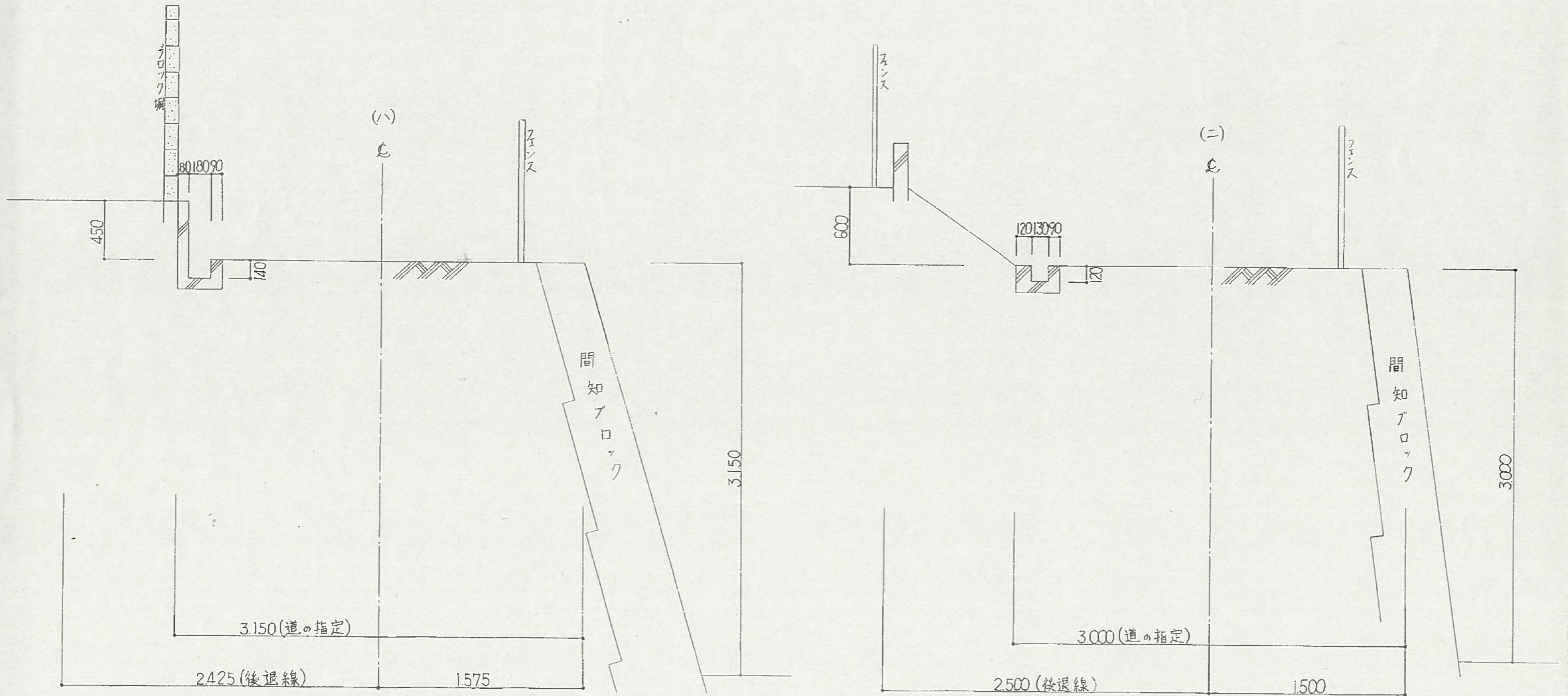
3 地籍図 (実測図・公図写し) ※ 公図写しには、道路位置を破線で記入して下さい。
 実測図 S=1:300



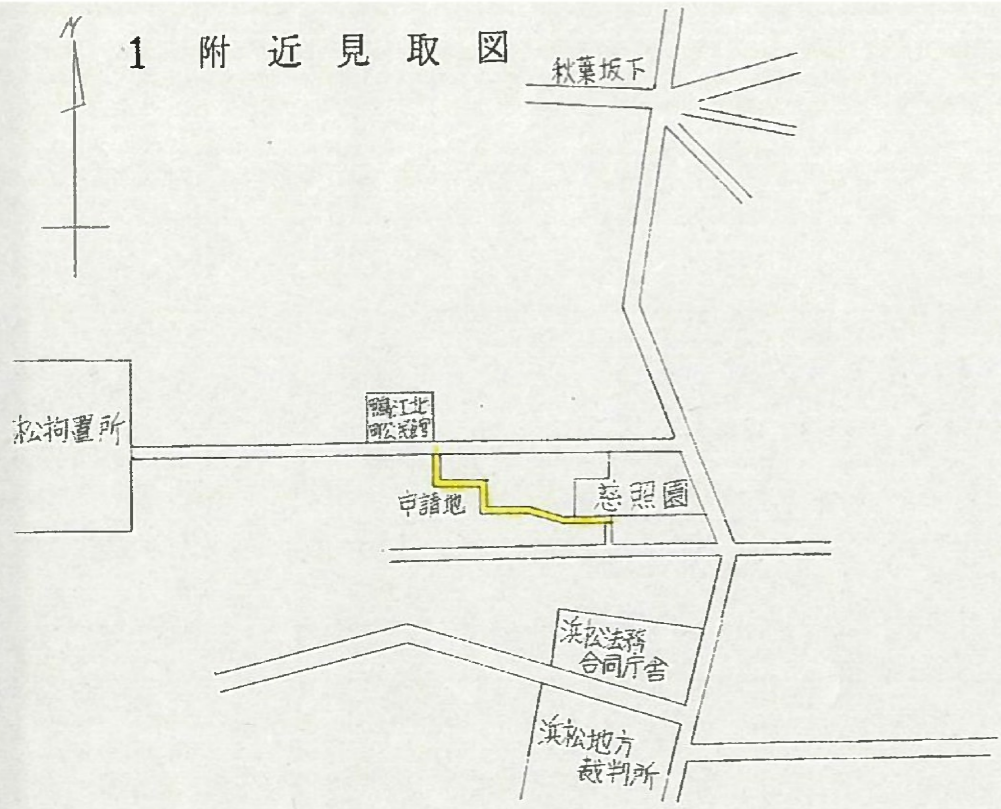
杭304

道の指定図	指定番号	56-3
鴨江三丁目 地内	指定年月日	S56.7.28

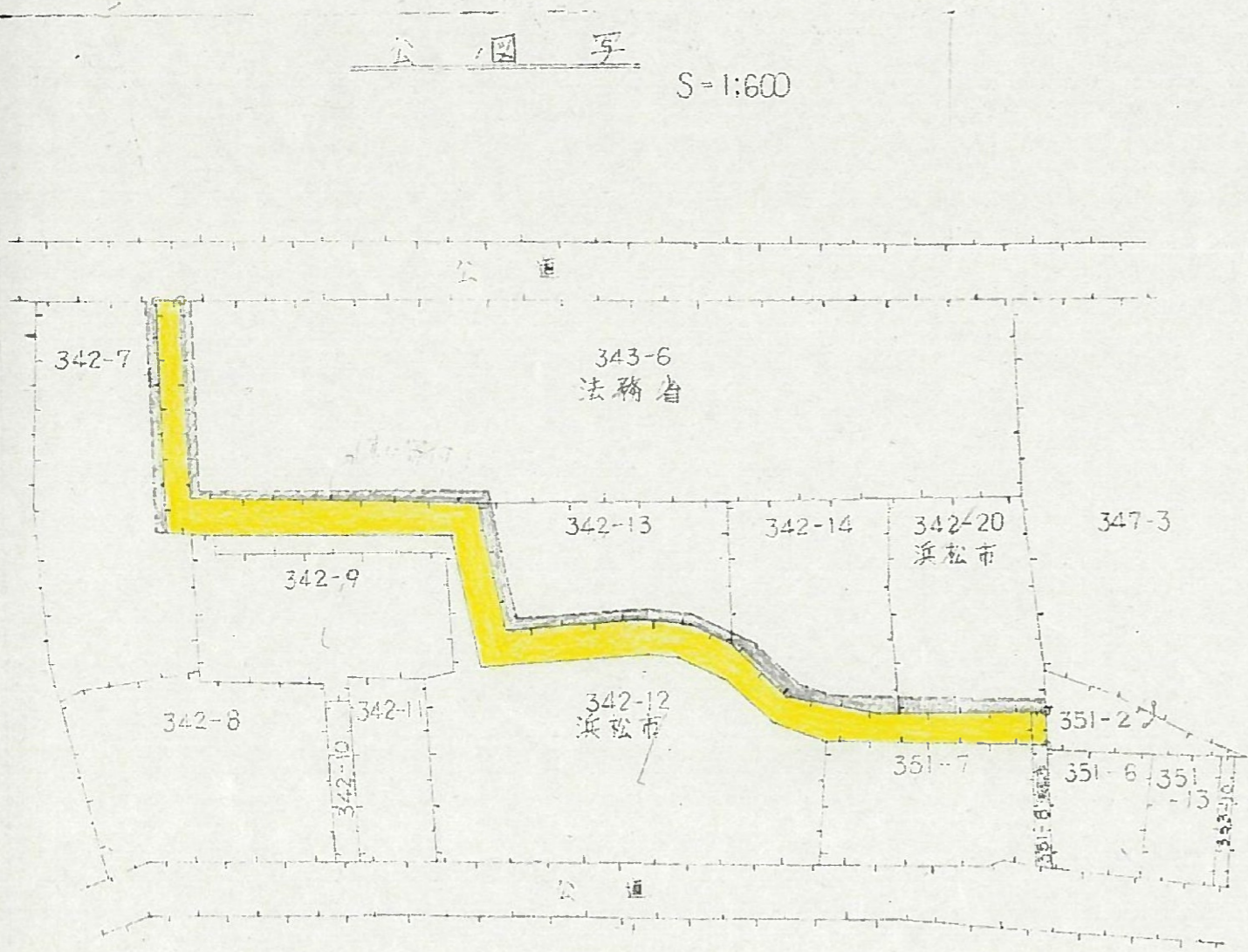
2 断面図
S=1:30



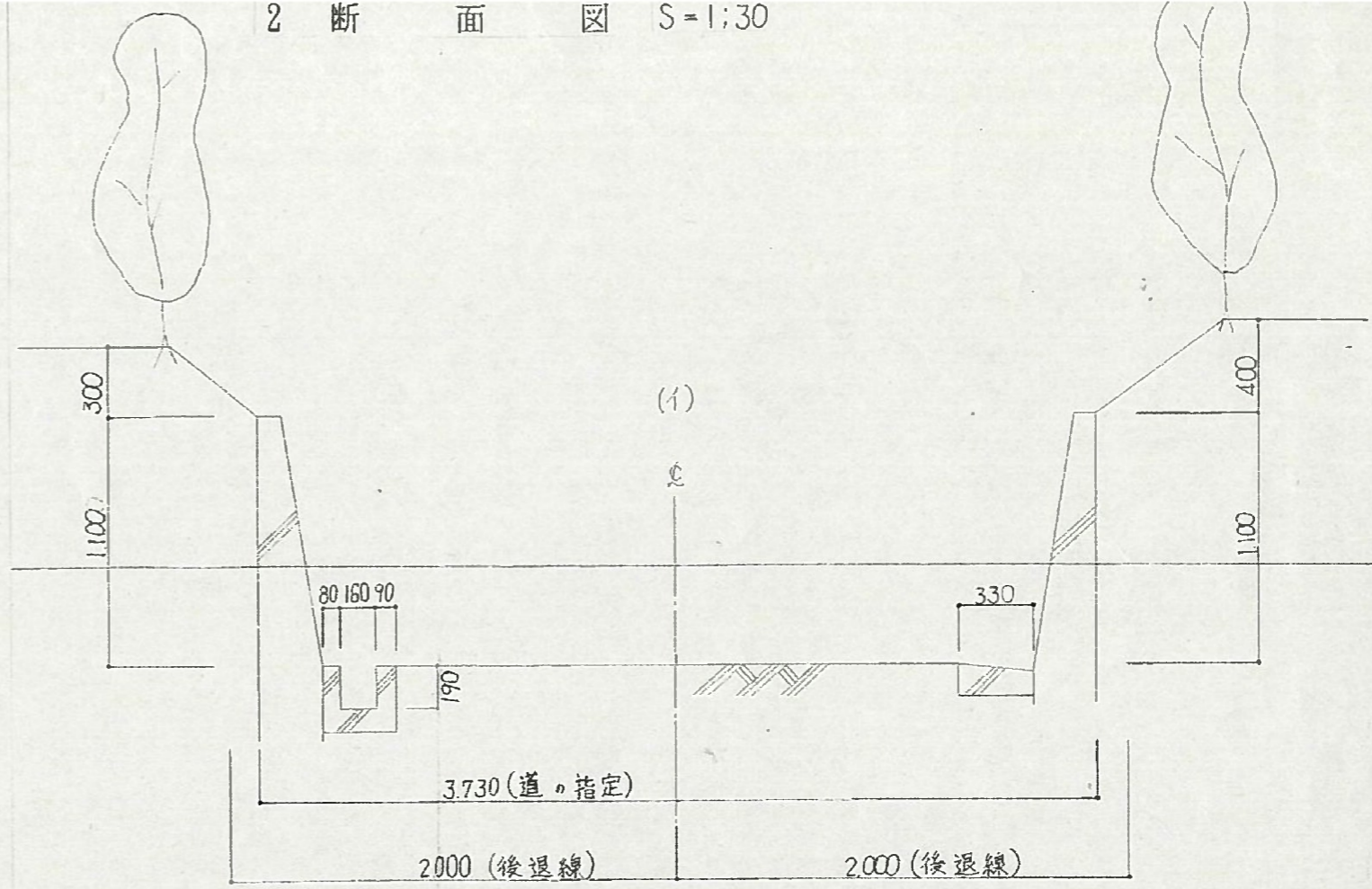
1 附近見取図



3 地籍図 (実測図・公図写し) ※ 公図写しには、道路位置を破線で記入して下さい。



2 断面図 S=1:30



道の指定図	指定番号	56-3
鴨江三丁目 地内	指定年月日	S56.7.28

