

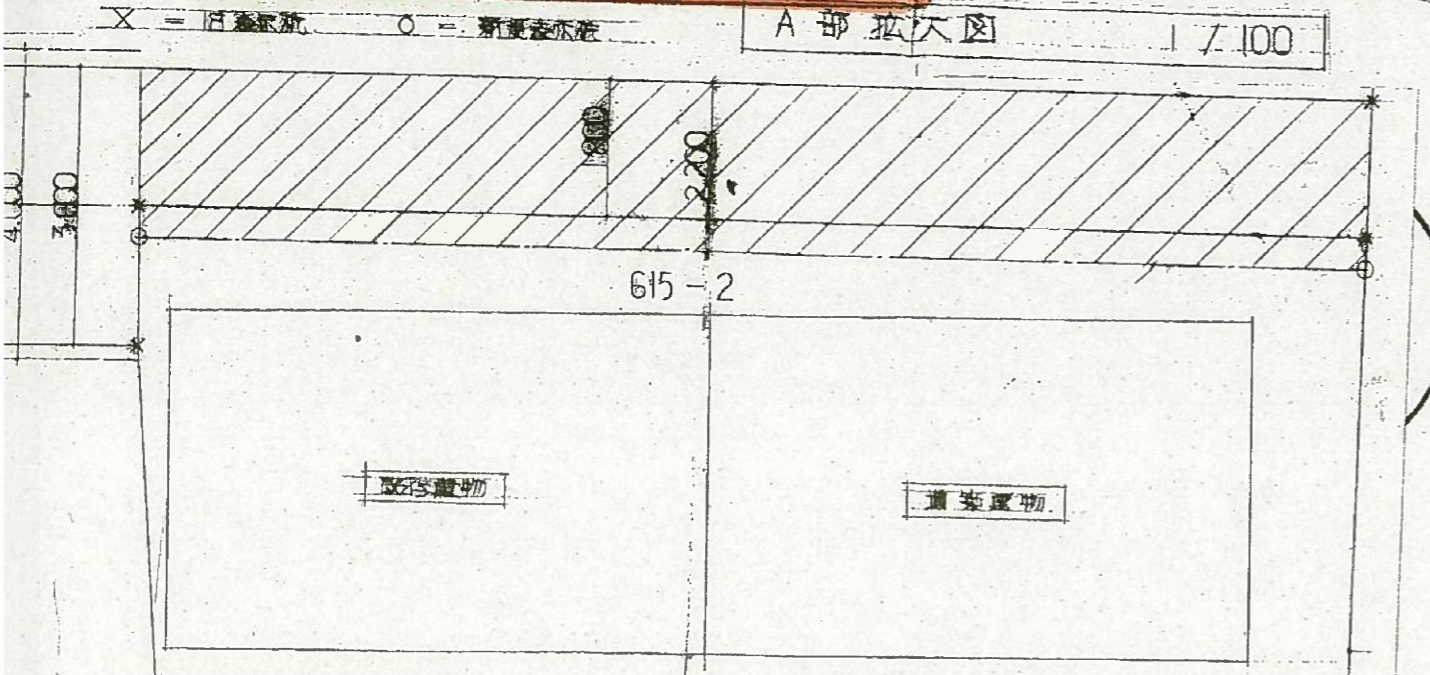
道の指定図	指定番号	56-4
砂山町地内	指定年月日	S56.12.7

※注意事項があるため、窓口にてご確認ください。



この区間は建築基準法上の道路ではなく、道路後退も不要です

付帯部分については、水により有効=2.2mを通行の為に確保要し、
S60.3 変更

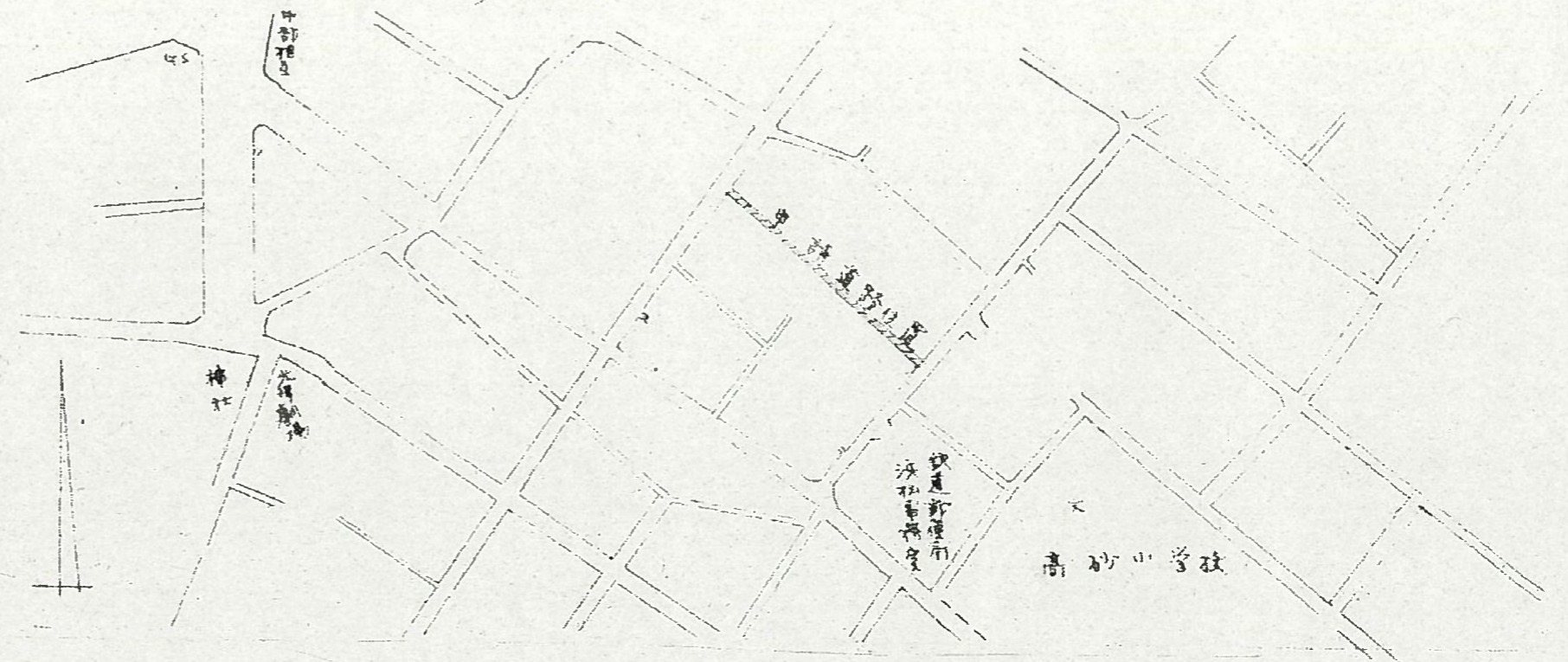


1 附近見取図

2500

道の指定図	指定番号	56-4
砂山町地内	指定年月日	S56.12.7

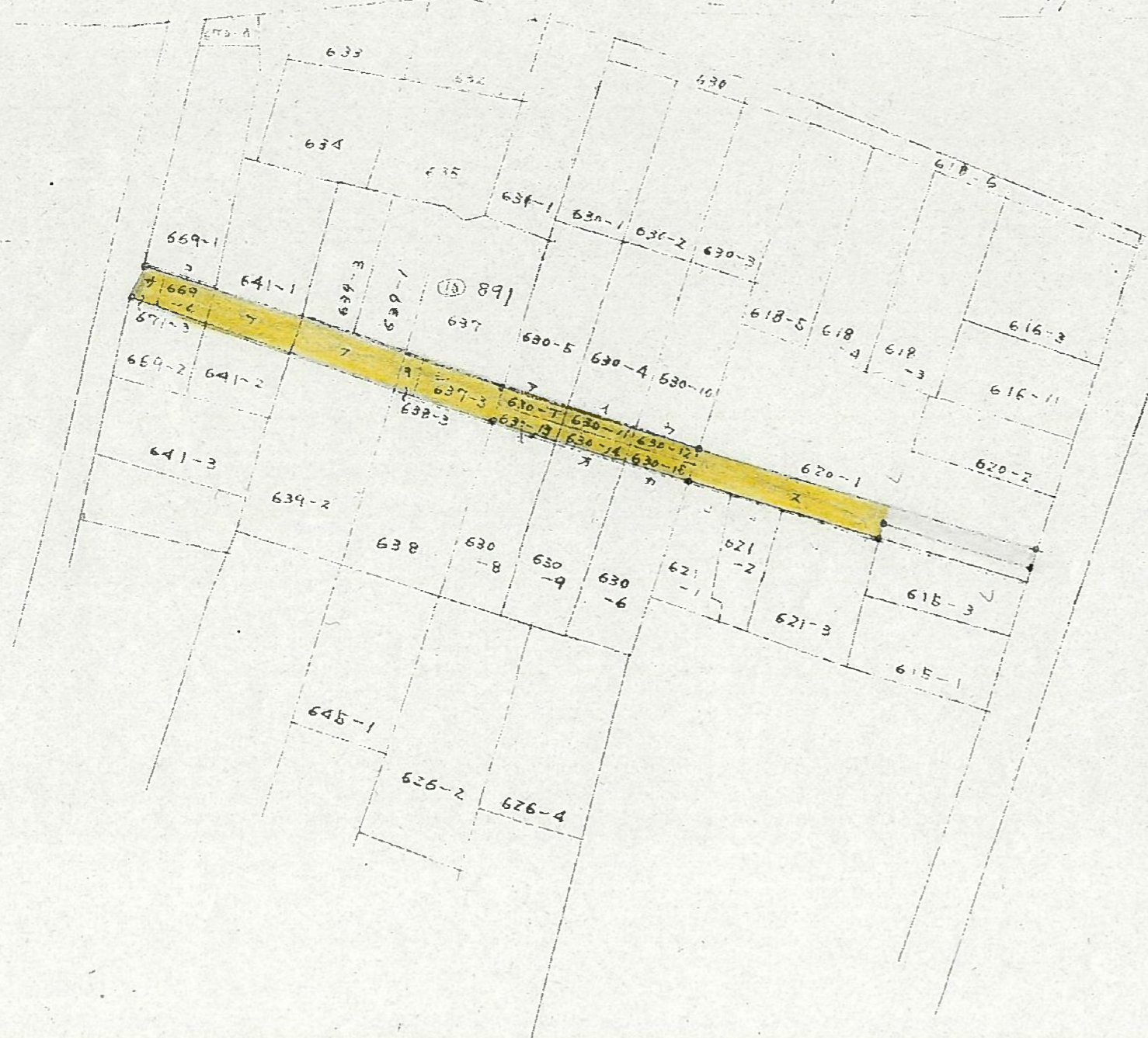
※注意事項があるため、窓口にてご確認ください。




3 地籍図

70

600



2 断面図



道の指定図	指定番号	56-4
砂山町地内	指定年月日	S56.12.7

※注意事項があるため、窓口にてご確認ください。

