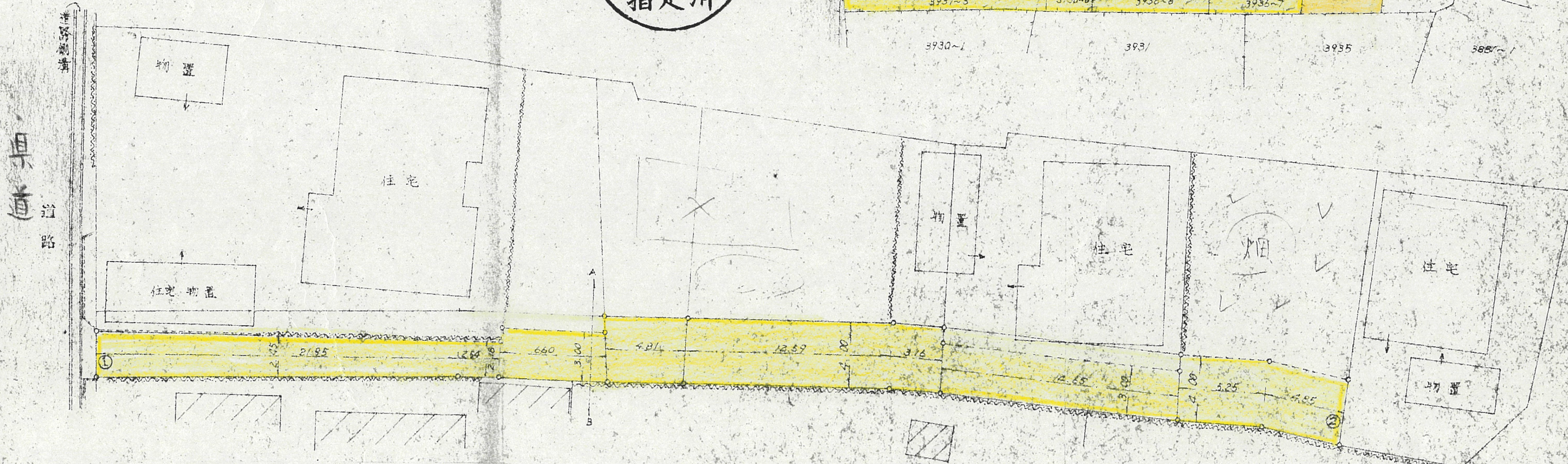
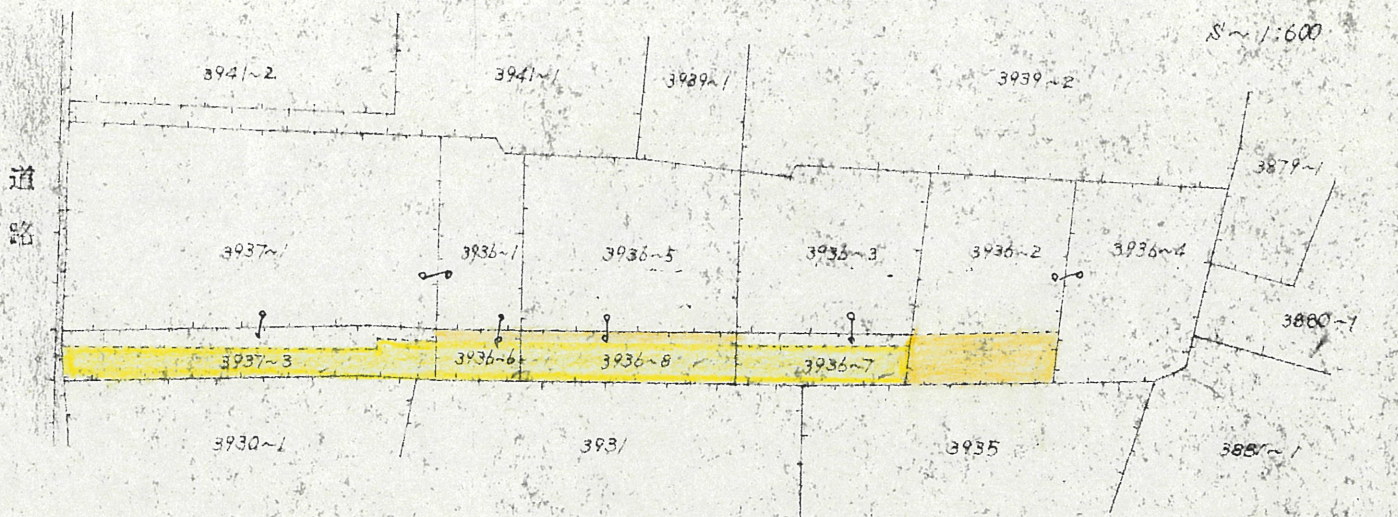


公 図 写

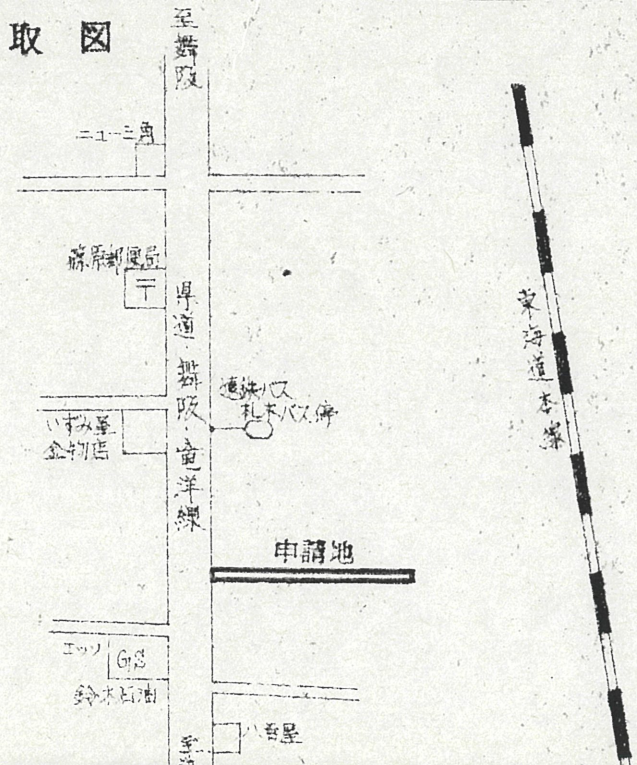
浜松市篠原町字三分一

1:600

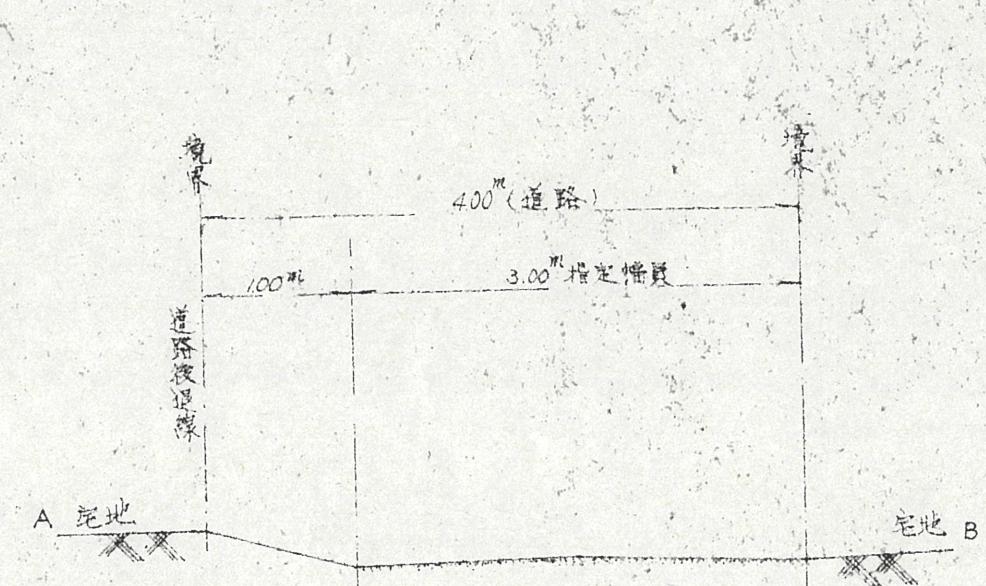
浜松市  
道の  
指定済



1 附近見取図



2 断面図



道の総延長 76.40 m ①~②

道の指定図	指定番号	61-1
篠原町地内	指定年月日	S61.6.9


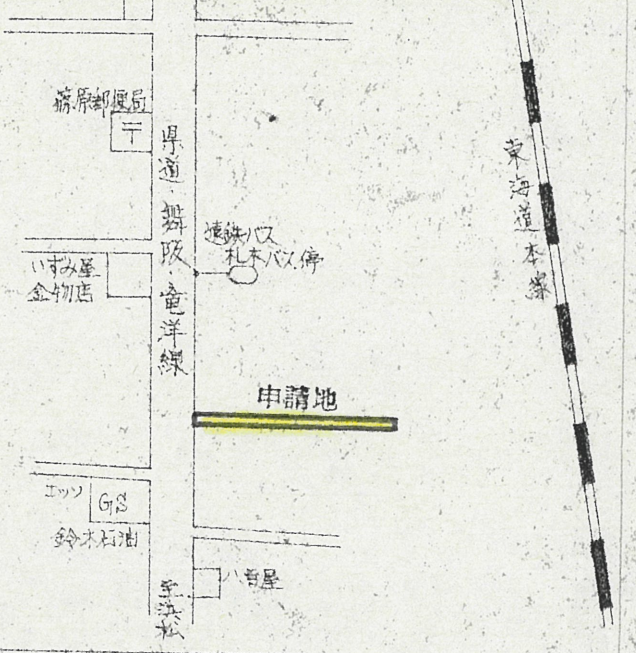
1:50





3	公告年月日	昭
6	指定番号	浜
7	指定年月日	昭
8	申請者	横井
	この図面のと	
	関係地番	権利
	3937-3	〃
	3936-6	〃
	3936-2	〃
	3936-8	〃
	3936-7	〃
	3936-4	〃
9	申請者	
	住所・氏名	
10	道の維持管理者	
	住所・氏名	
11	道の維持管	
	備 協力してこれ	
	考	

61-1



地籍図 (実測図・公図写し) ※ 公図写しには、道路位置を破線で記入して下さい。

公 図 写

浜松市  
道の  
指定済

