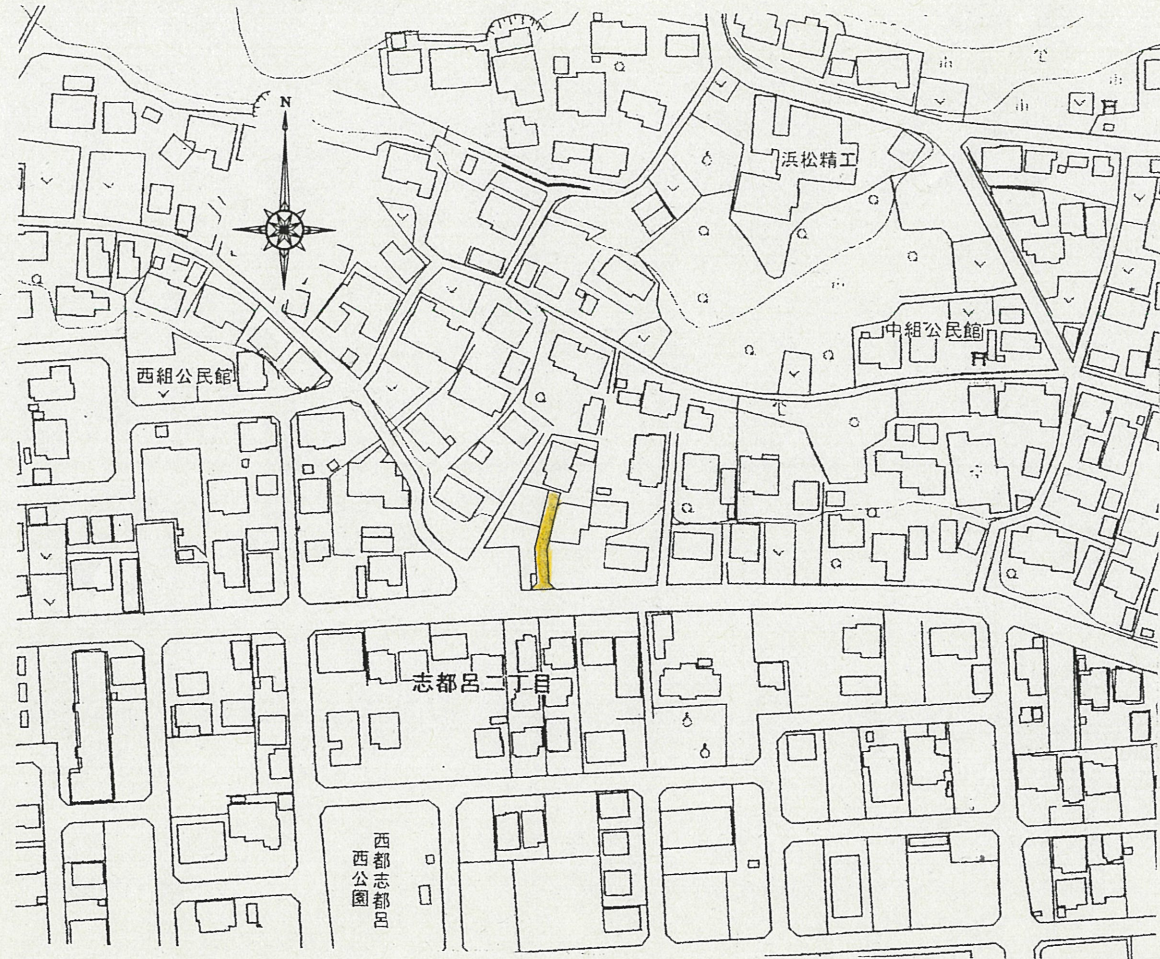
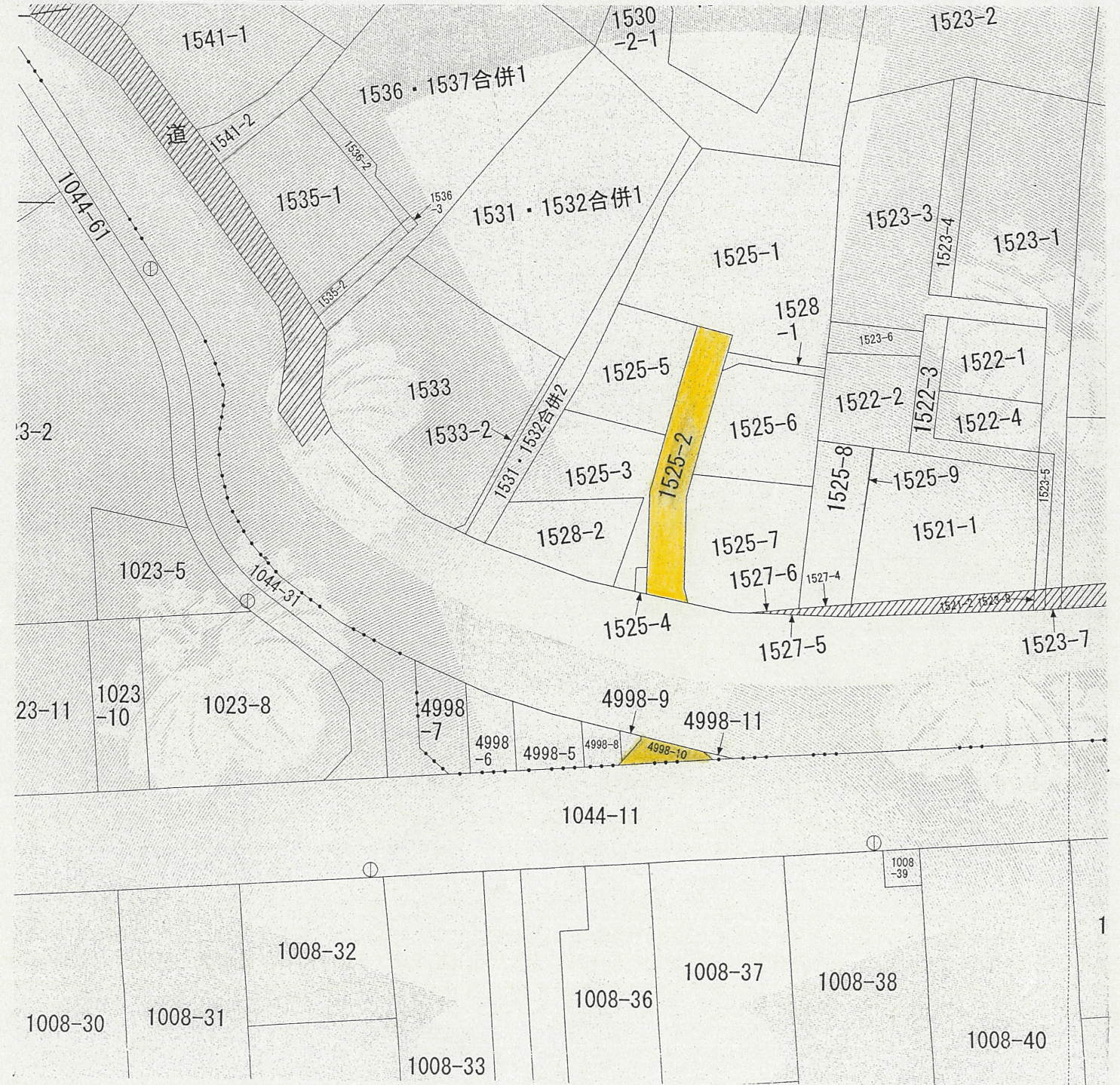


道路位置指定図	指定番号	2-1
志都呂町	指定年月日	R2.8.21

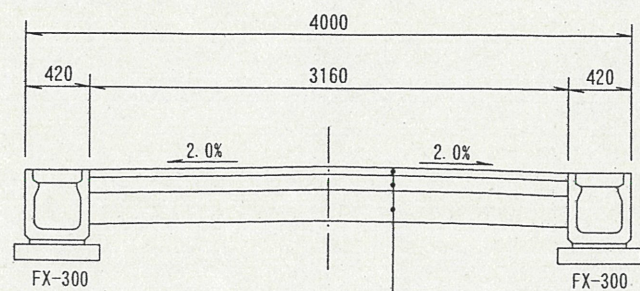
附近見取図



公図写 縮尺:1/600



道路断面図 縮尺:1/50



- 表層: 再生密粒度アスコン (13) t=50mm
- 上層路盤: 粒度調整碎石 (M-30) t=100mm
- 下層路盤: 再生下層路盤材 (RC-40) t=200mm

道路位置指定図	指定番号	2-1
志都呂町	指定年月日	R2. 8. 21

