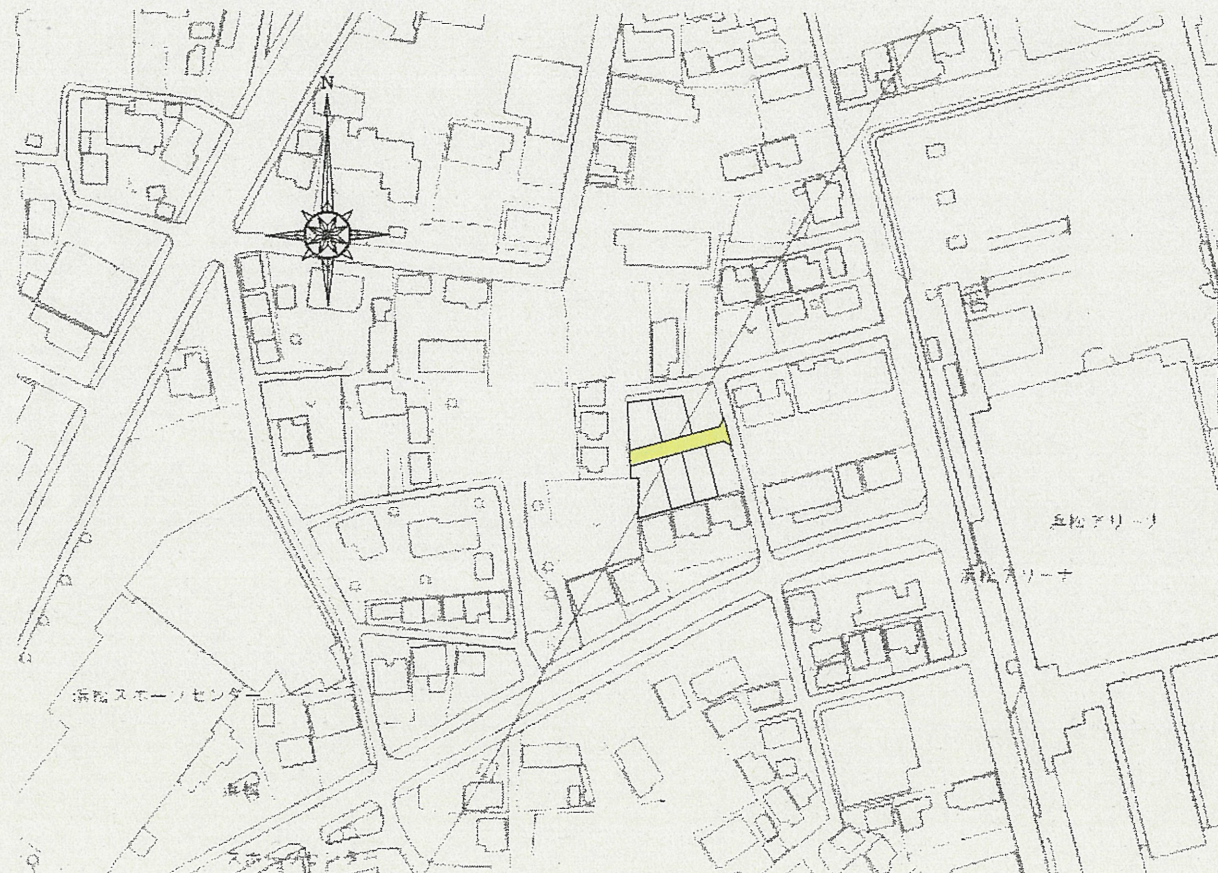
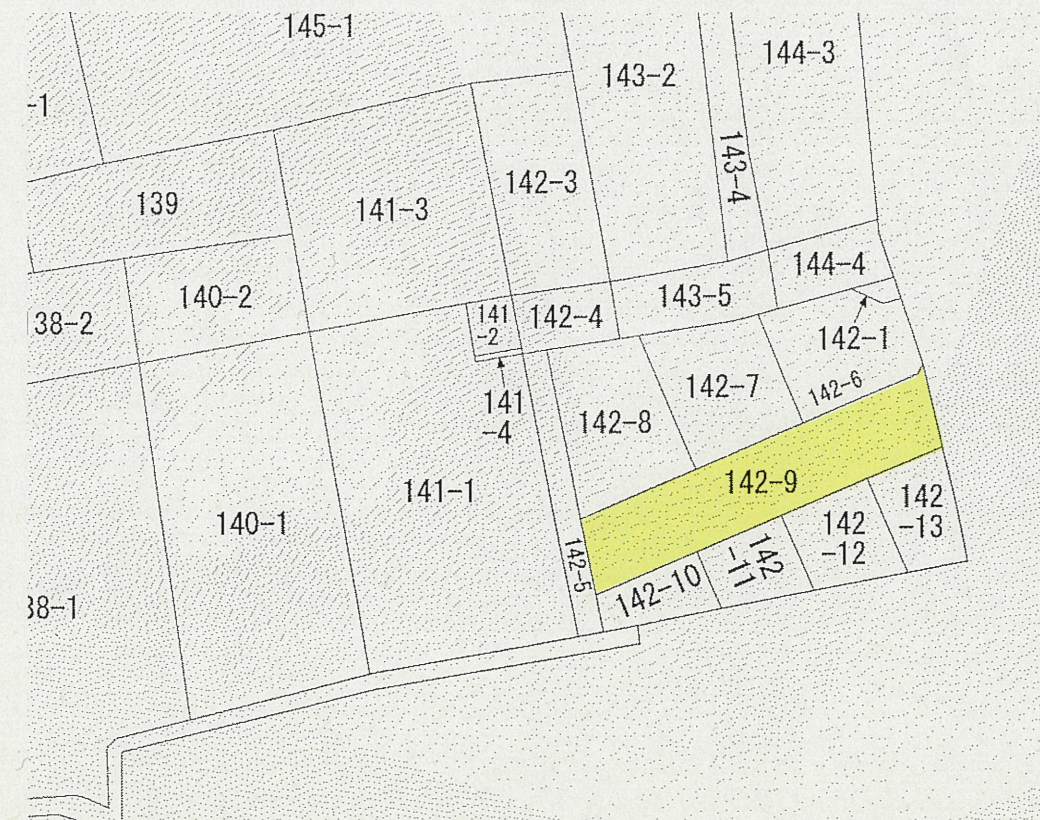


道路位置指定図	指定番号	2-12
宮竹町、和田町	指定年月日	R3.7.20

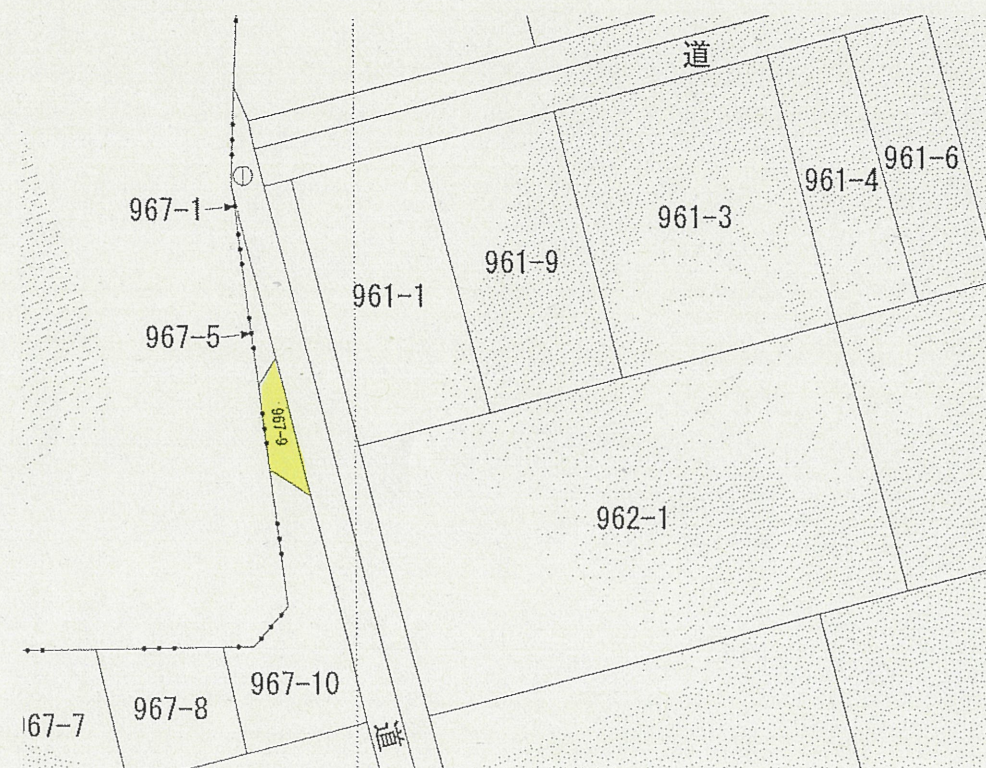
附近見取図



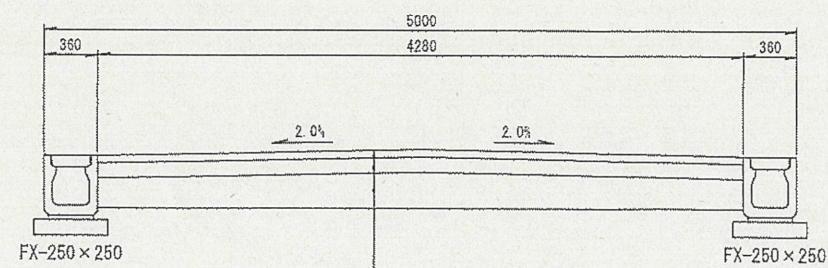
公図写 縮尺: 1/600



公図写 縮尺: 1/500



断面図 縮尺: 1/50



表層: 再生密粒度アスコン (13) t=50mm  
 上層路盤: 粒度調整碎石 (H-30) t=100mm  
 下層路盤: 再生下層路盤材 (RC-40) t=200mm



道路位置指定図	指定番号	2-12
宮竹町、和田町	指定年月日	R3. 7. 20

実測平面図 縮尺: 1/300

