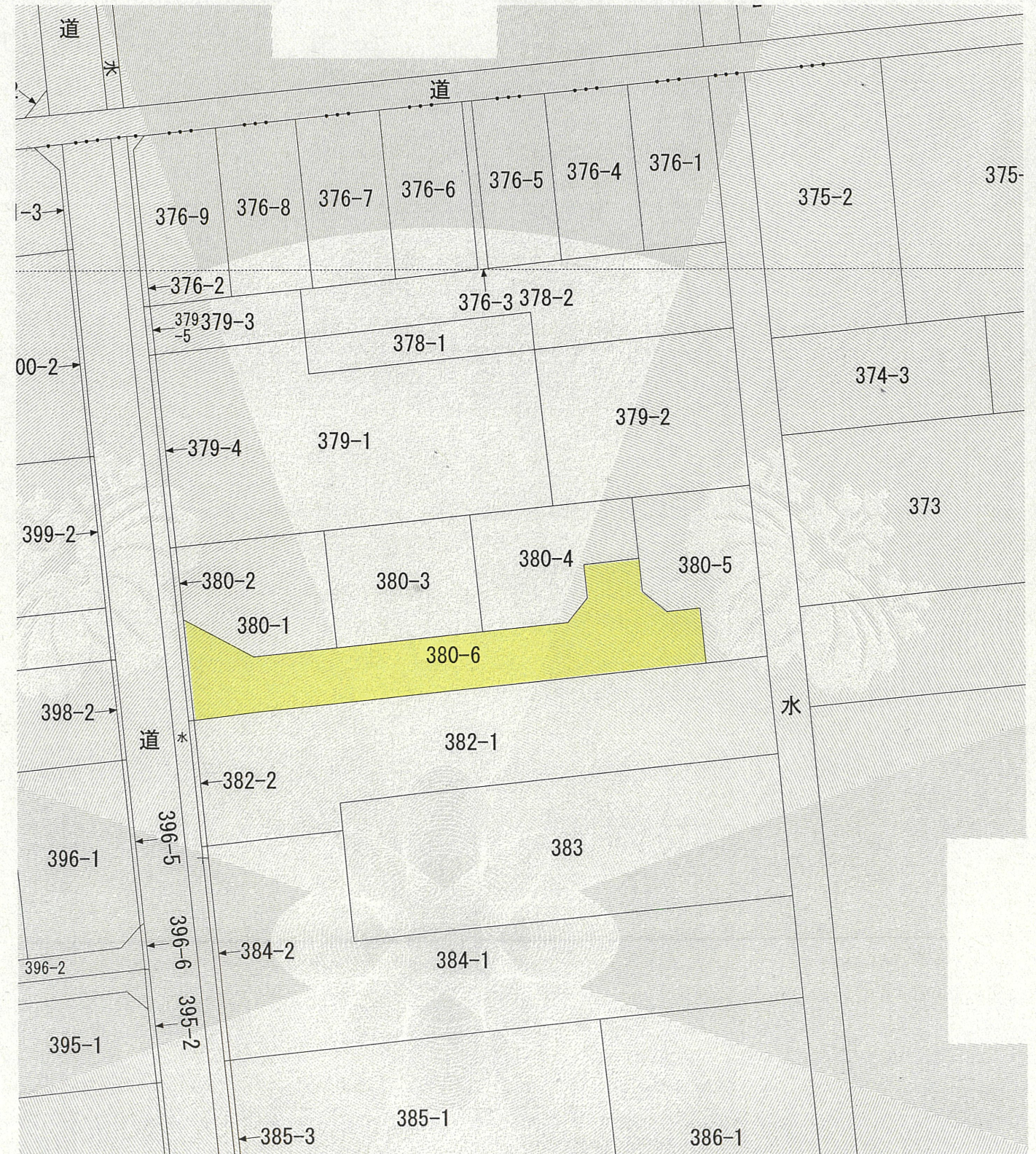


道路位置指定図	指定番号	2-8
原島町	指定年月日	R3.1.18

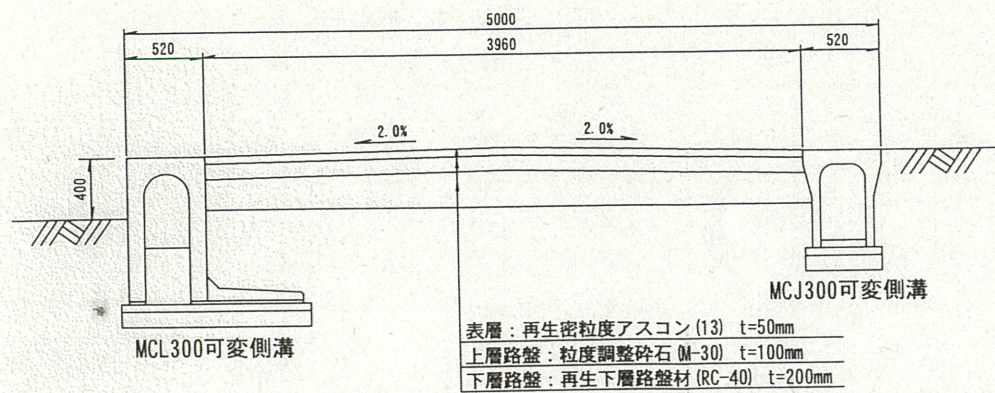
付近見取図



公図写し 縮尺: 1/500




断面図 縮尺: 1/50



道路位置指定図	指定番号	2-8
原島町	指定年月日	R3.1.18

実測平面図 縮尺: 1/250



計 画 図 縮尺1:250

開発面積 814.33㎡

