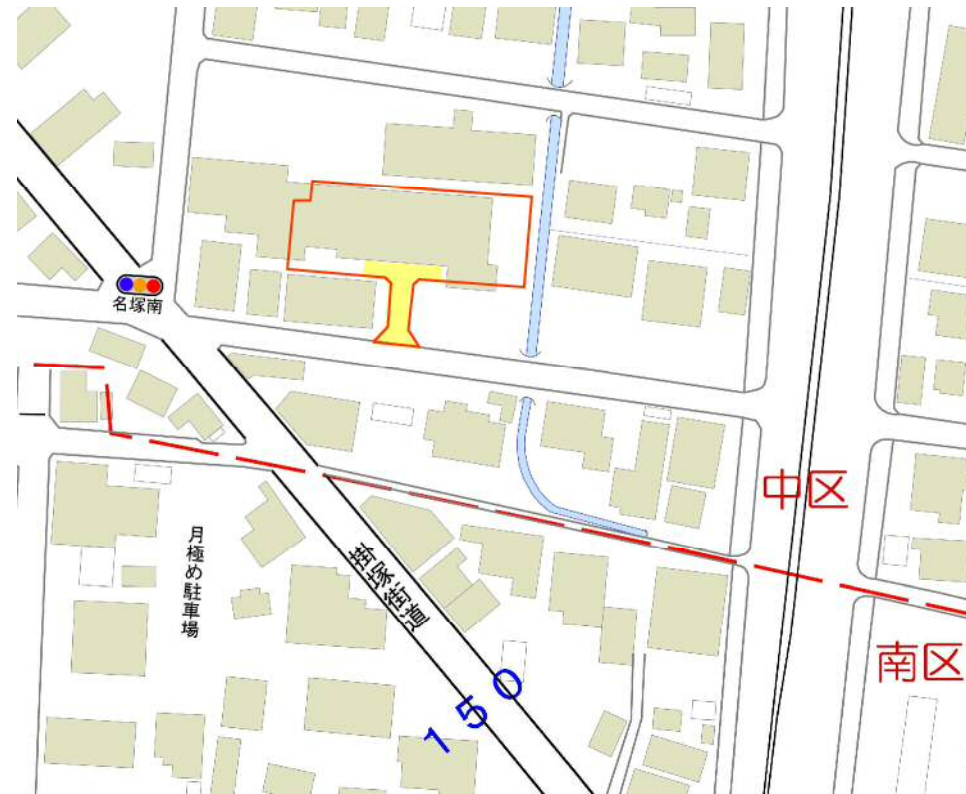
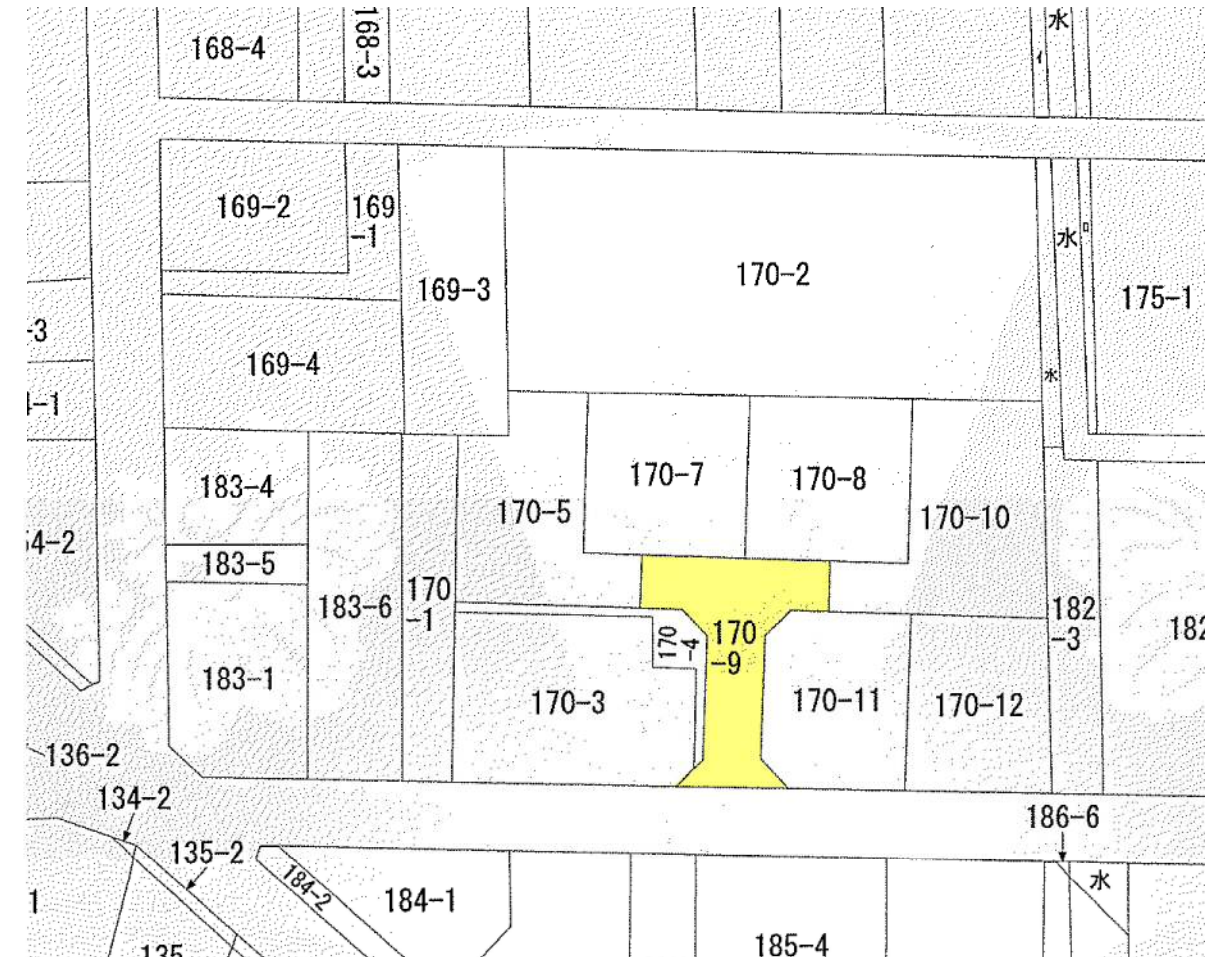


道路位置指定図	指定番号	4-2
名塚町	指定年月日	R4. 8. 24

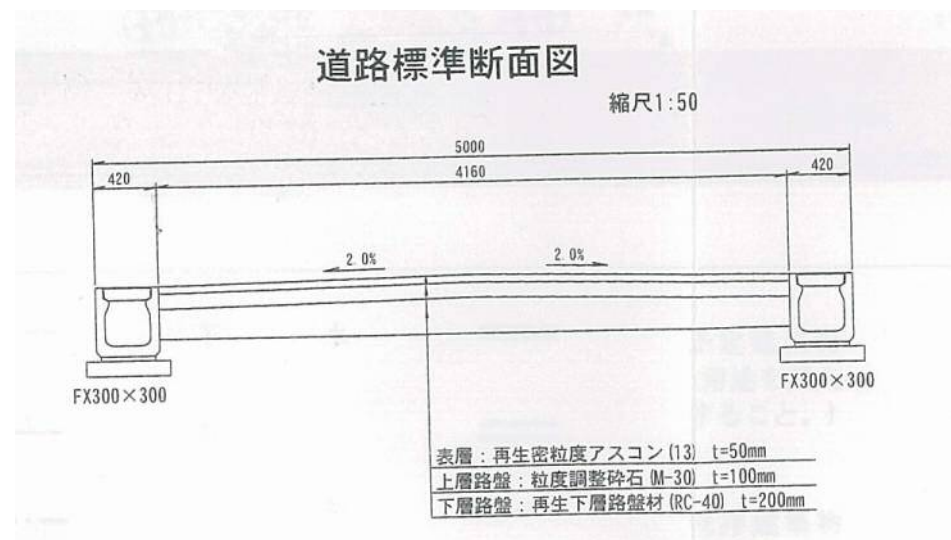
附近見取図



公図写 1/600



断面図 縮尺: 1/50



実測平面図 縮尺:1/250

道路位置指定図	指定番号	4-2
名塚町	指定年月日	R4.8.24

計 画 図

縮尺1:250
開発面積859.01㎡

