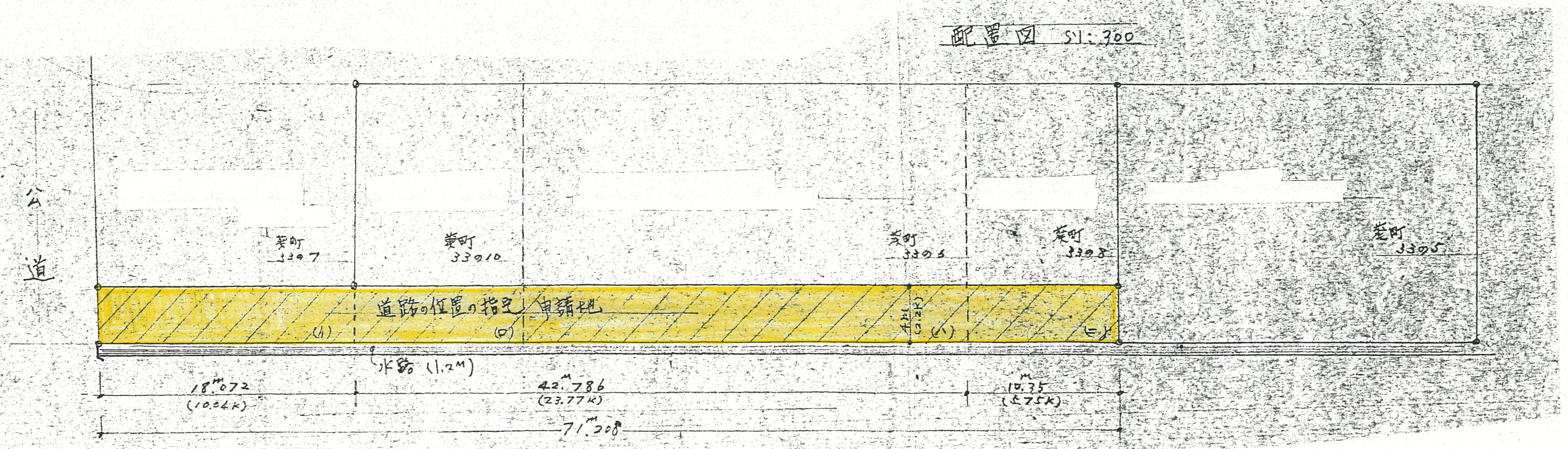
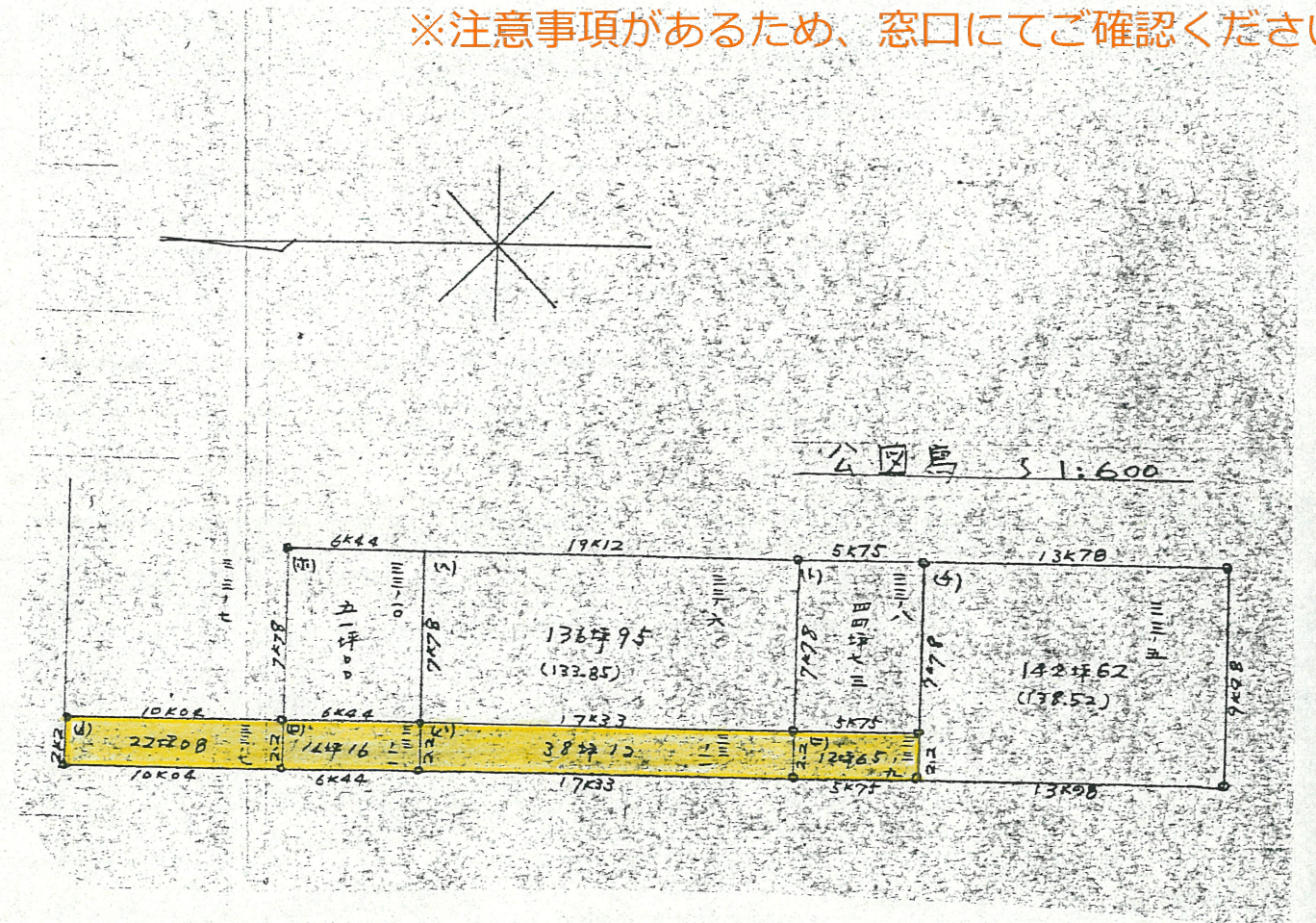
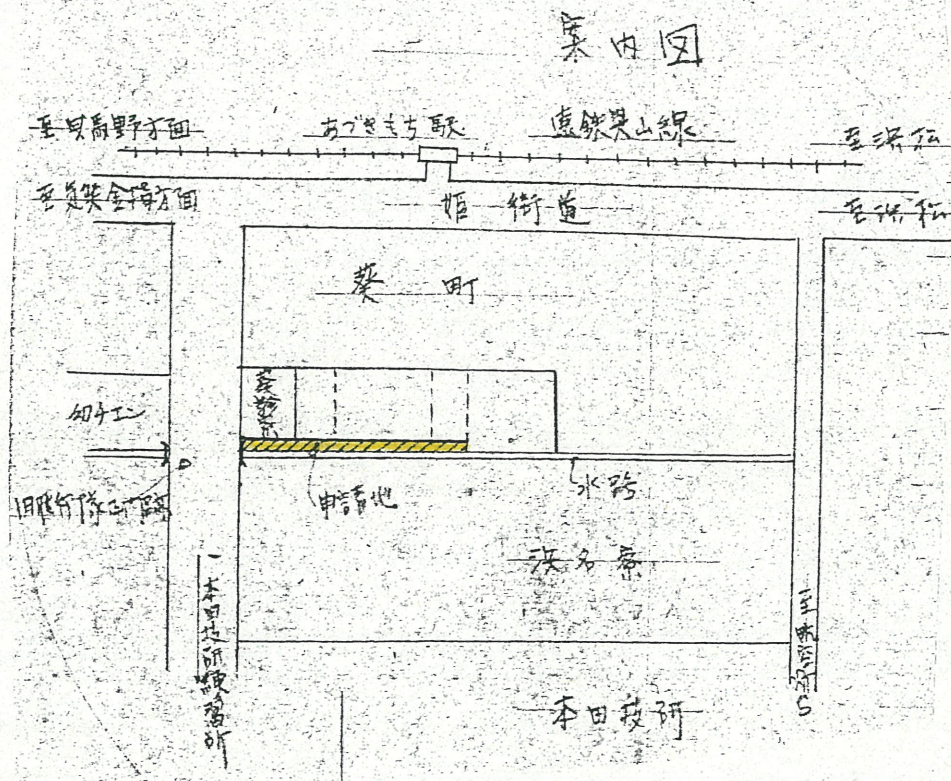


道路位置指定図	指定番号	33-1230
葵町 地内	指定年月日	S33.10.3

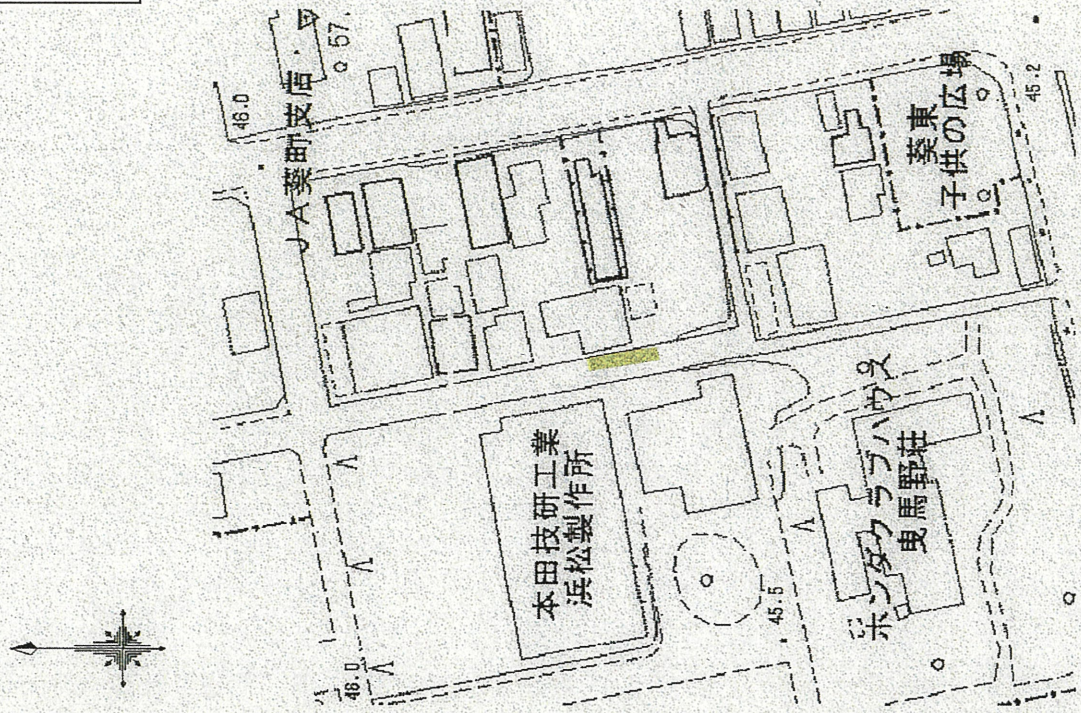
※注意事項があるため、窓口にてご確認ください。



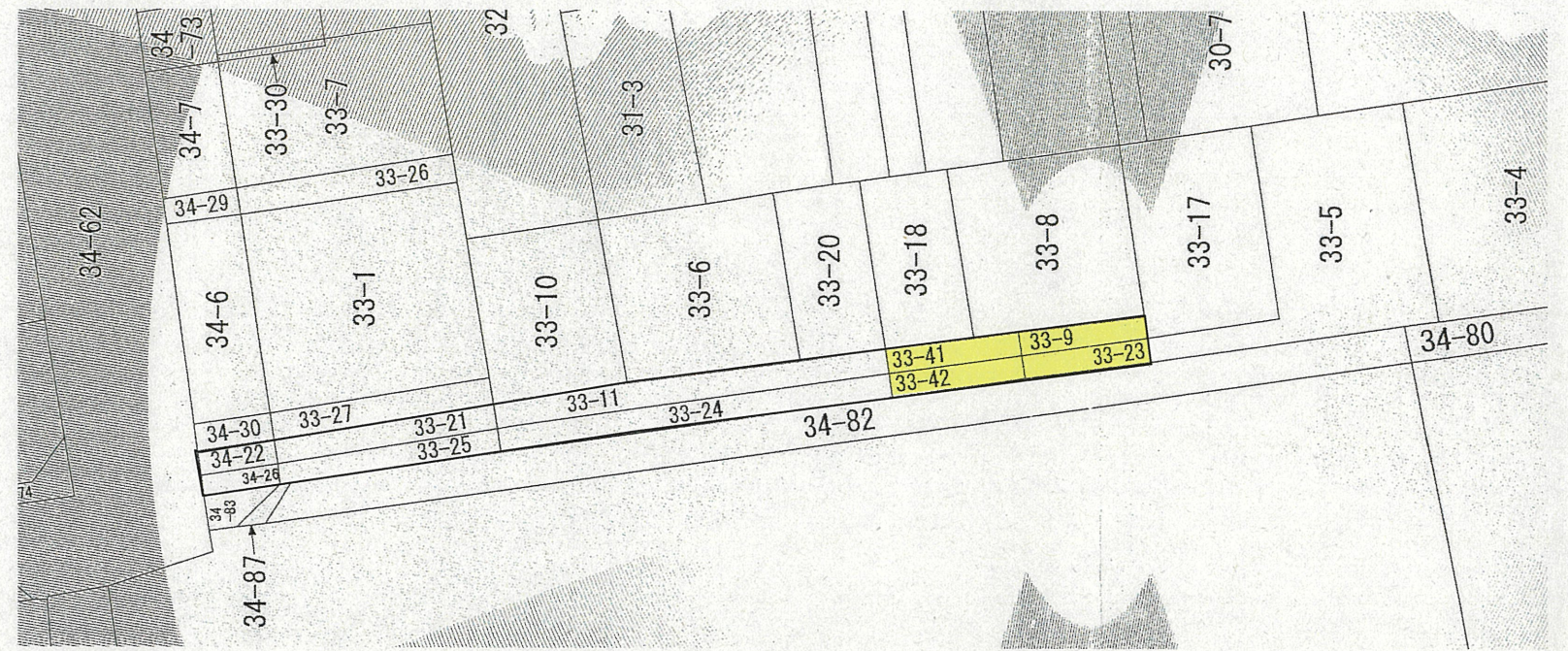
道路位置指定図	指定番号	2-9
葵東一丁目	指定年月日	R2.10.1

着色部分を一部廃止

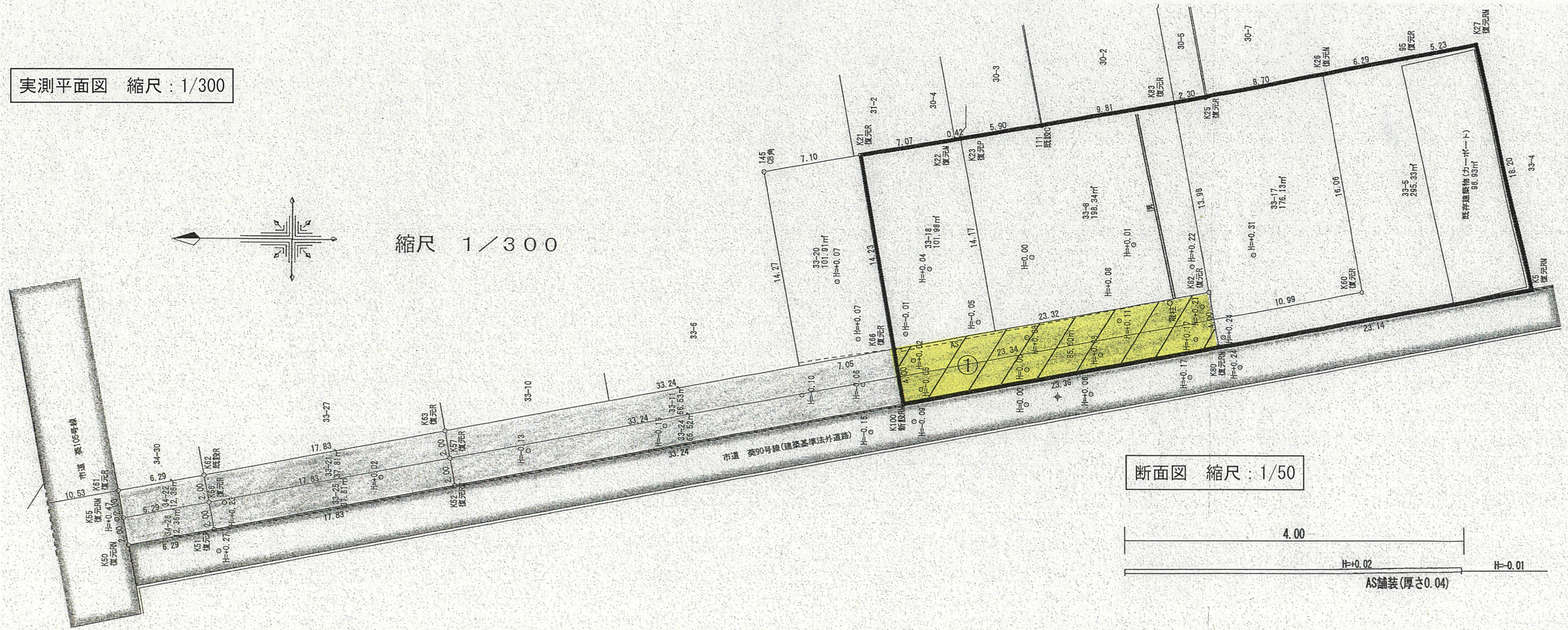
付近見取図



公図写し 縮尺：1/600



実測平面図 縮尺：1/300



断面図 縮尺：1/50

