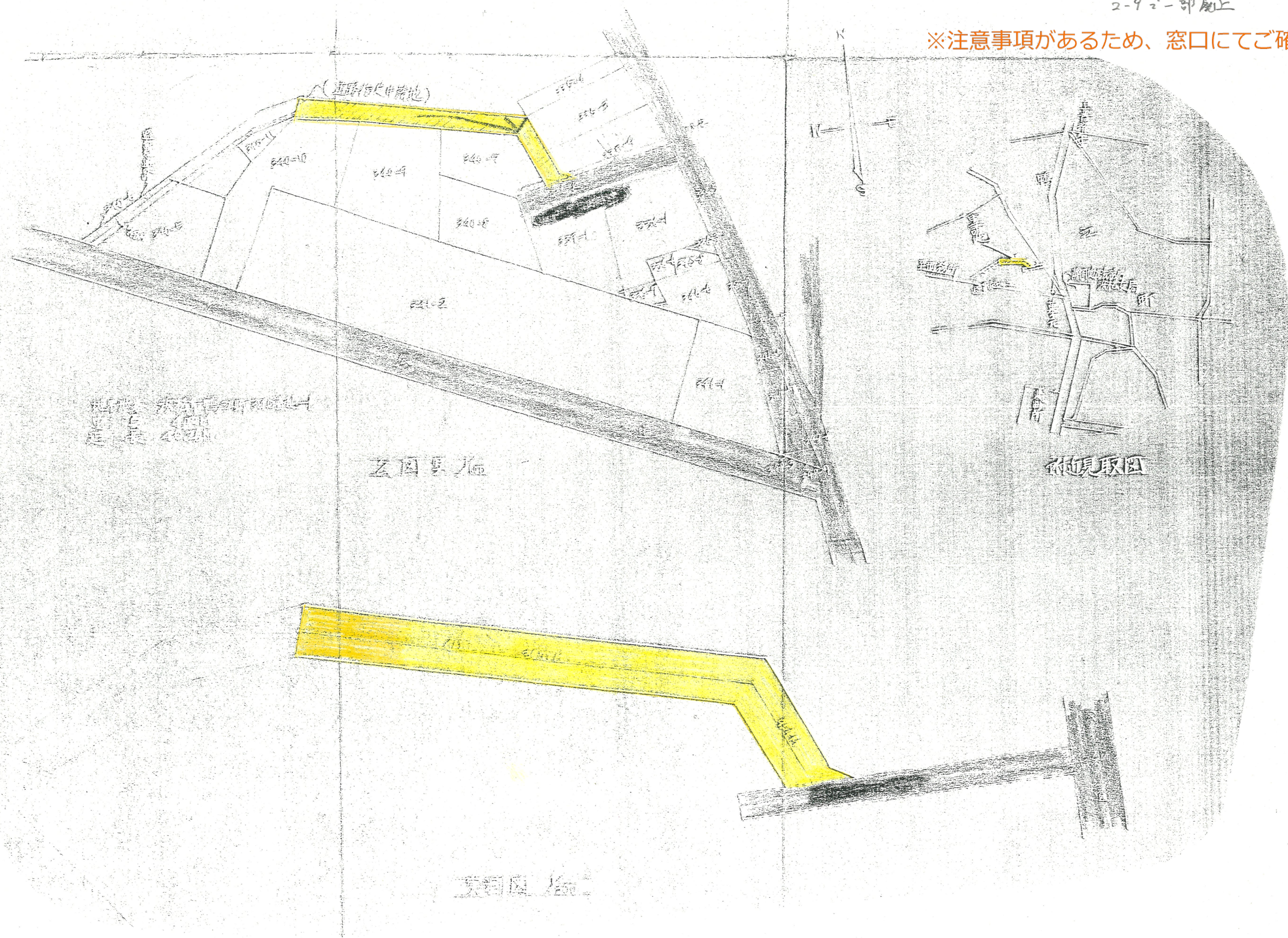


道路位置指定図	指定番号	33-1269
鴨江町 地内	指定年月日	S33.11.10

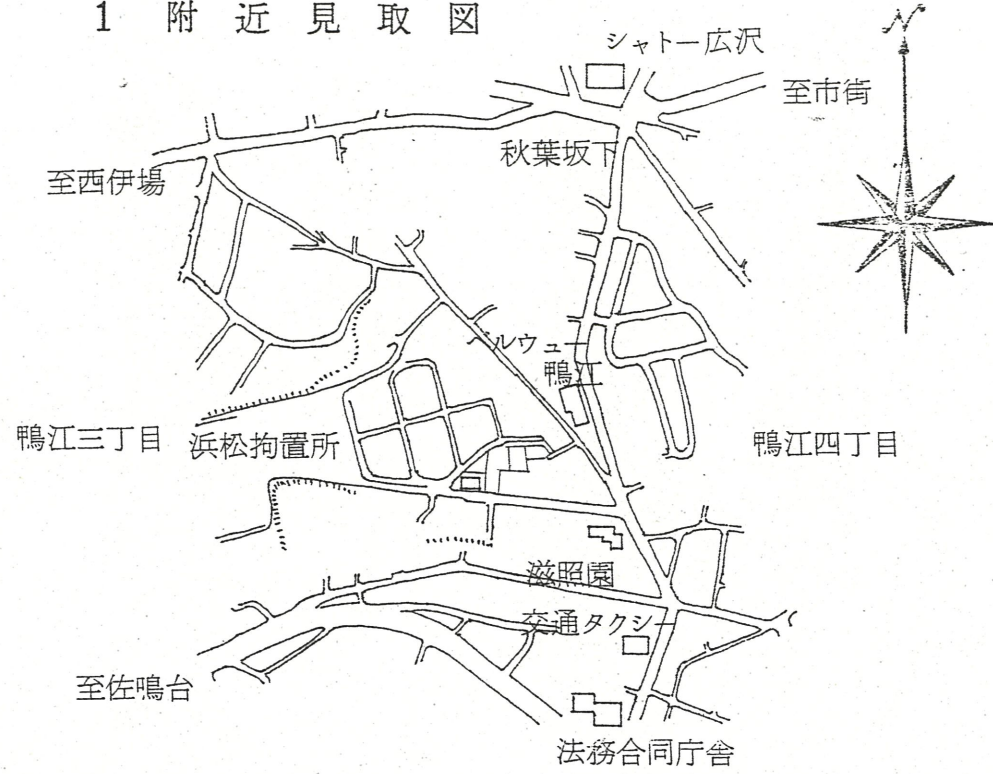
2-9-2-部廃止

※注意事項があるため、窓口にてご確認ください。





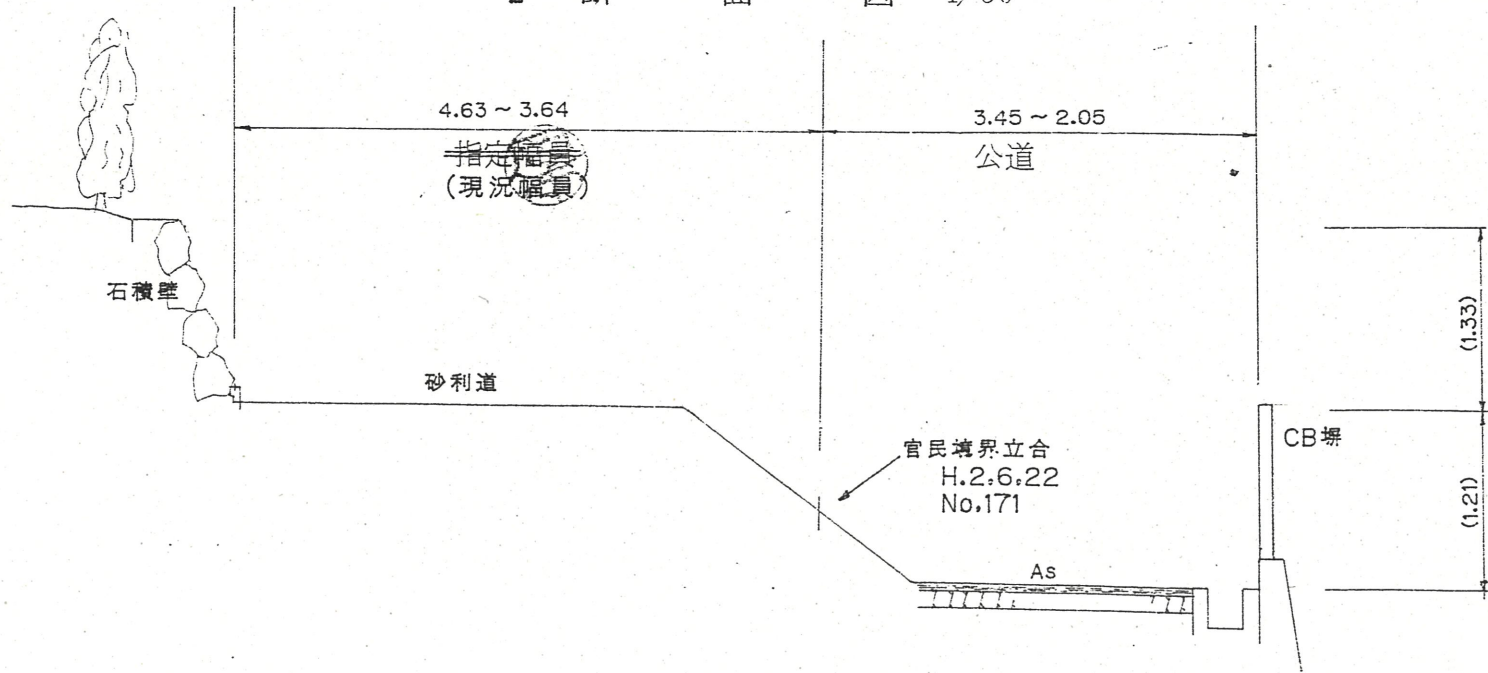
1 附近見取図



道路位置指定図	指定番号	2-9
鴨江三丁目 地内	指定年月日	H 2. 8. 4

一部廃止 (33-1269)

2 断面図 1/50



3 地籍図 (実測図・公図写し)

公図写 1/600

