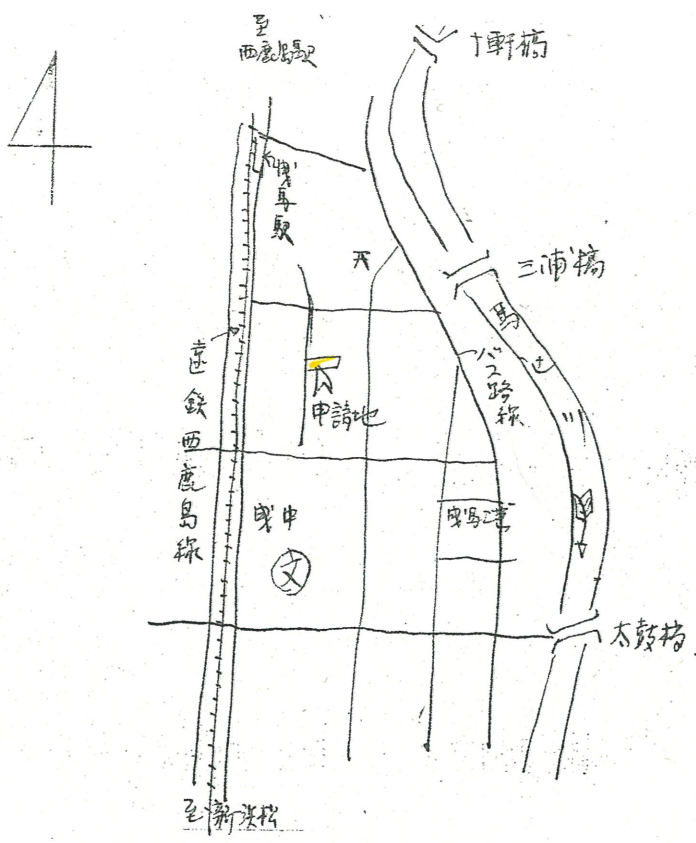
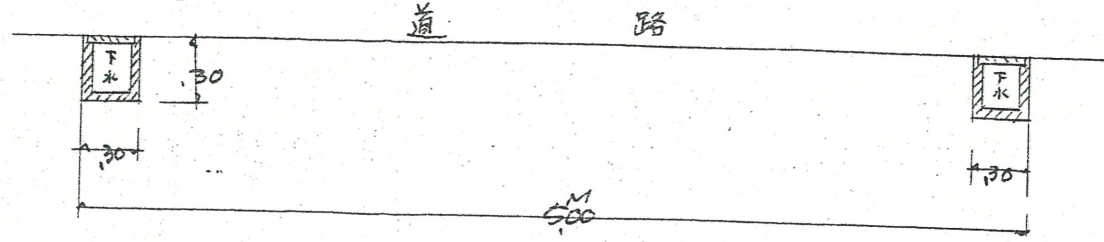


附近見取図



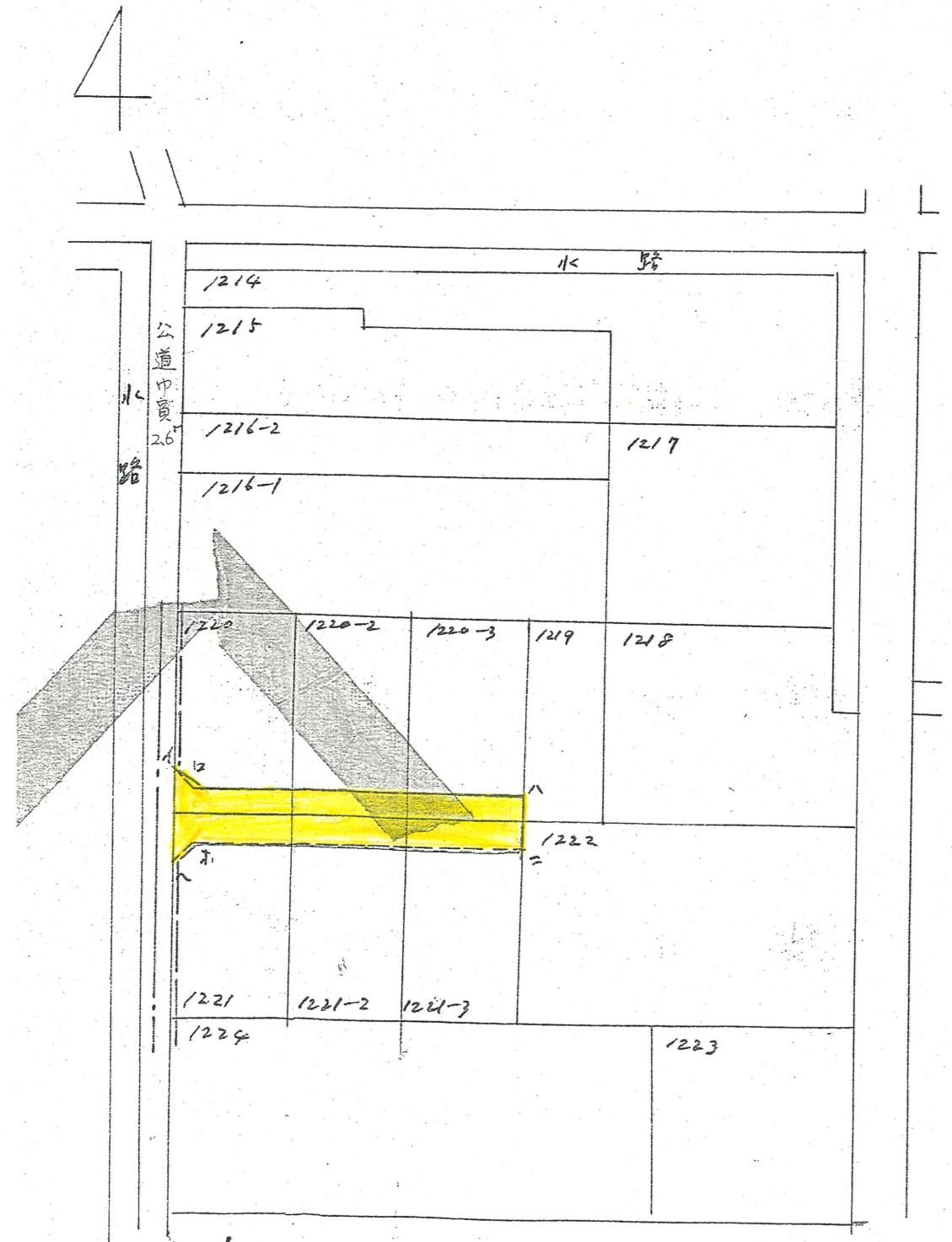
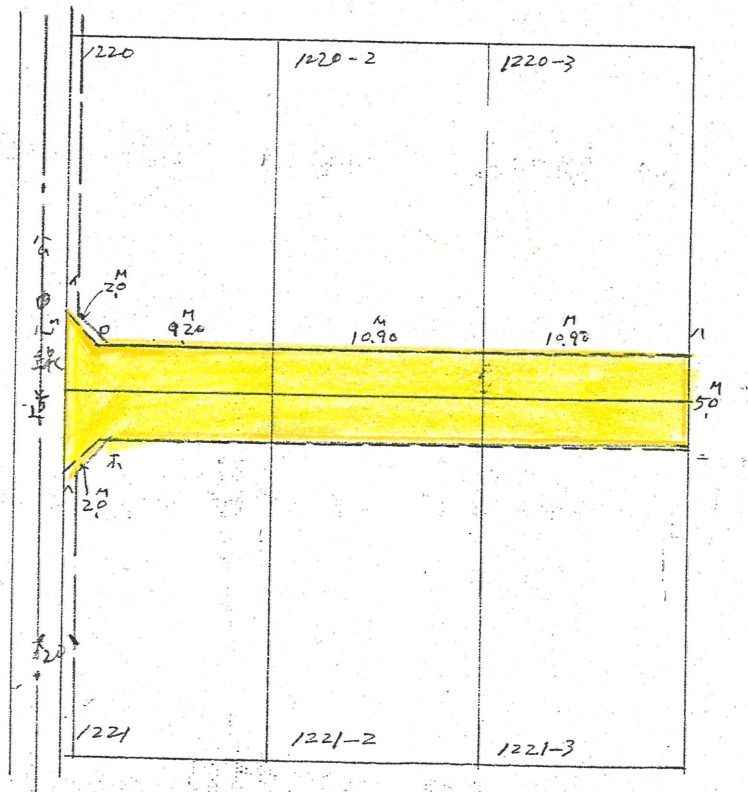
断面図  $S: 1/40$



道路位置指定図	指定番号	36-293
曳馬町 地内	指定年月日	S37. 3. 7

公図写  $S: 1/600$

地籍図 (実測図及び公図写)  $S: 1/400$



申請道路  
 巾員 5.00 M  
 延長 32.70 M  
 隅切 2.00 M