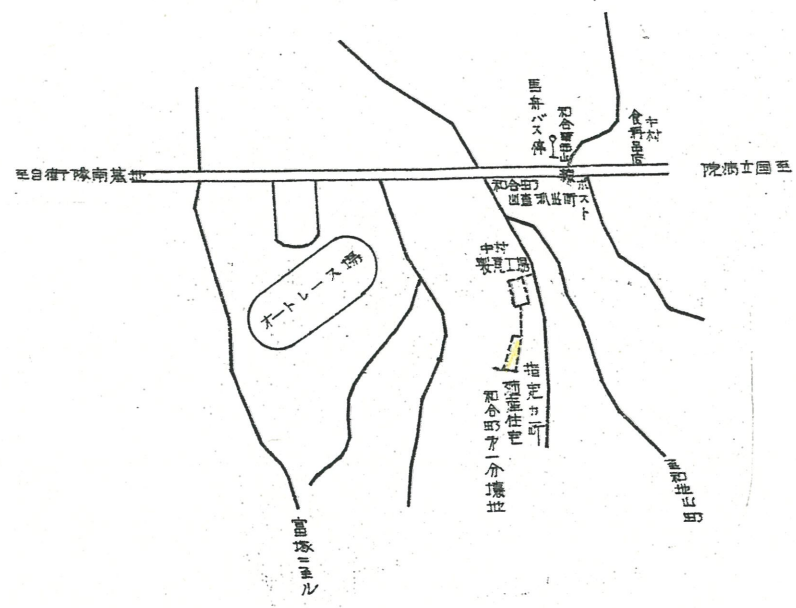
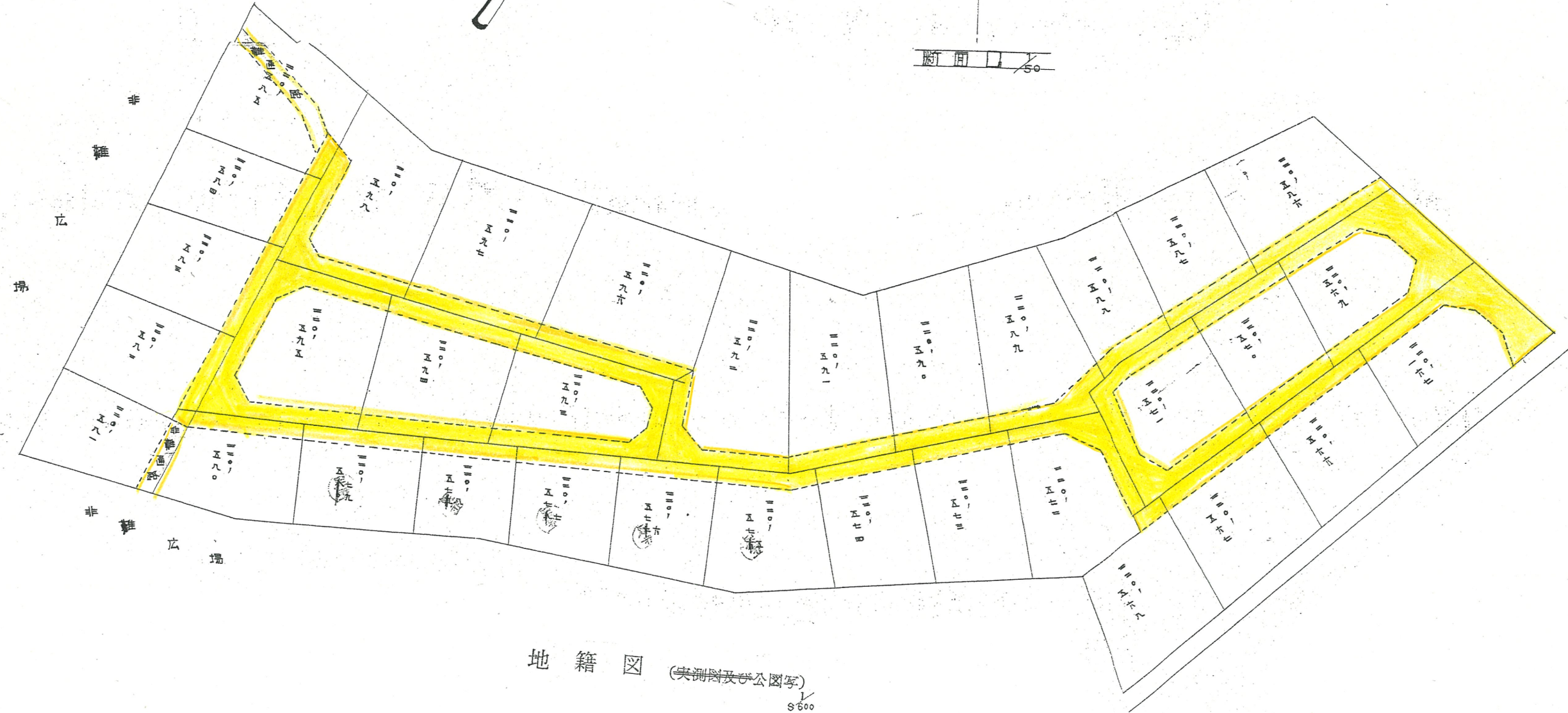
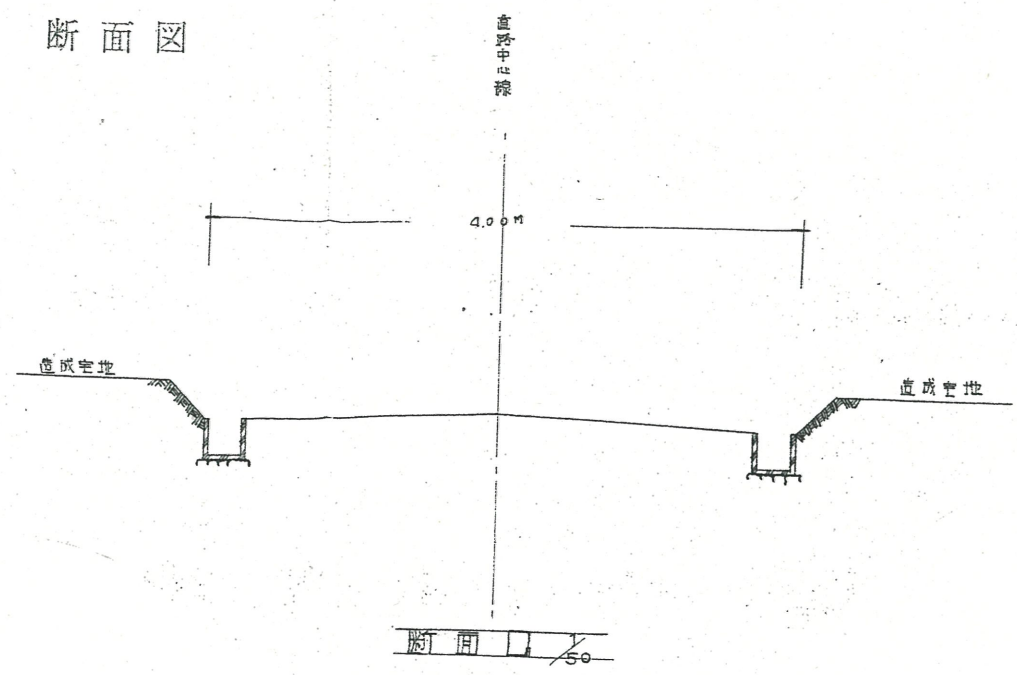


附近見取図



断面図




地籍図 (実測図及び公図写) 1/500

道路位置指定図	指定番号	36-296
和合町 地内	指定年月日	S37. 3. 7



# 實測平面圖

縮尺三百分之一



道路位置指定図	指定番号	36-296
和合町 地内	指定年月日	S37. 3. 7

