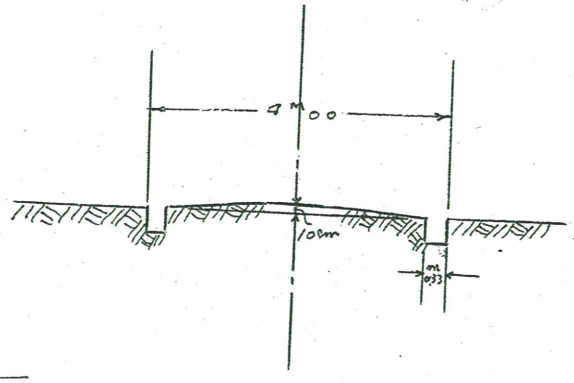
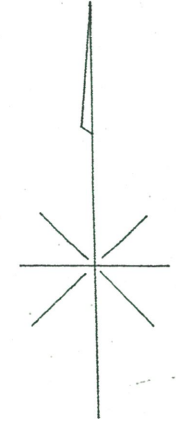


道路位置指定図	指定番号	39-237
葵町 地内	指定年月日	S39. 9.18

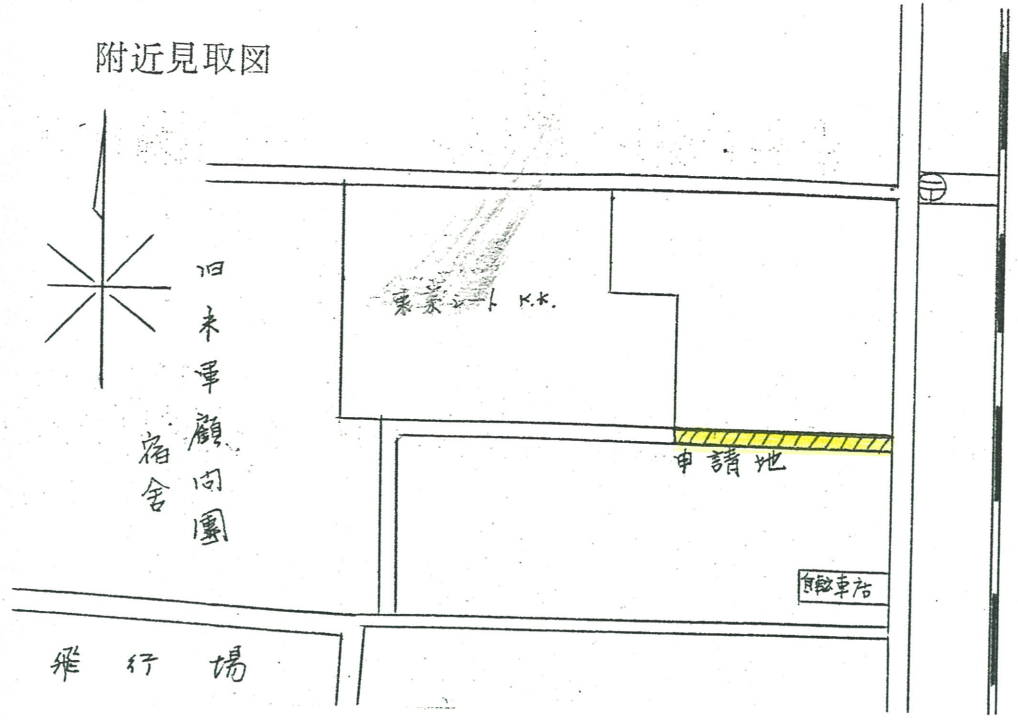
断面図 $S = \frac{1}{100}$



地籍図 (実測図及び公図写) $S = \frac{1}{600}$



附近見取図



旧米軍顧問団
宿舎

飛行場

申請地

駐車場